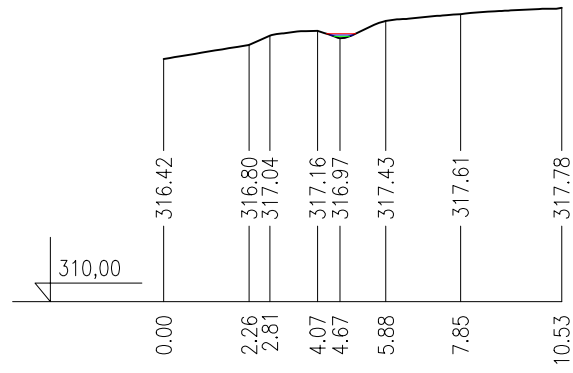


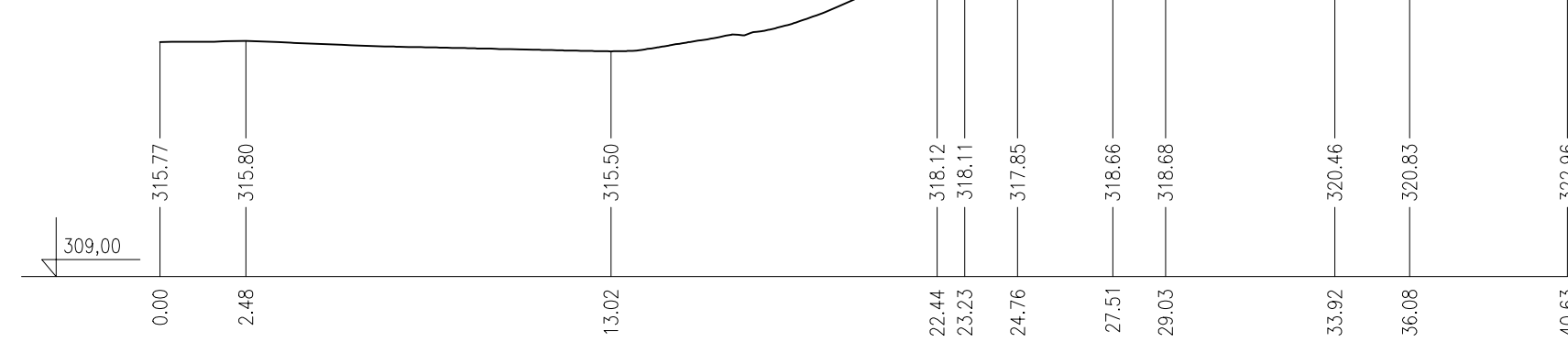
**PSV 1 km 0,14930**

Q<sub>100</sub> = 2,90 m<sup>3</sup>.s<sup>-1</sup>, 317,09 m n. m.  
 Q<sub>20</sub> = 1,50 m<sup>3</sup>.s<sup>-1</sup>, 317,06 m n. m.  
 Q<sub>5</sub> = 0,700 m<sup>3</sup>.s<sup>-1</sup>, 317,02 m n. m.



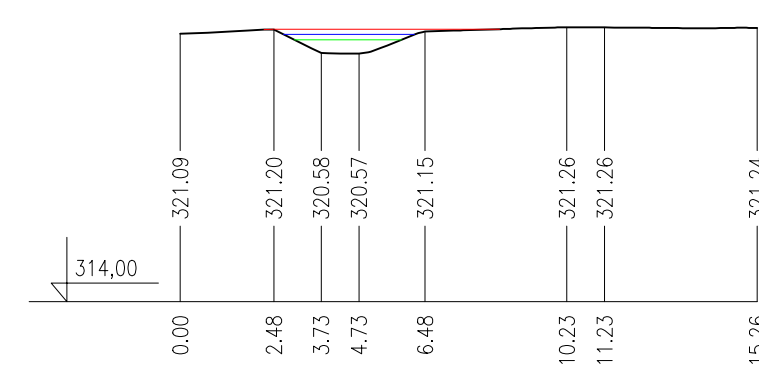
**PSV 2 km 0,22560**

Q<sub>100</sub> = 2,90 m<sup>3</sup>.s<sup>-1</sup>, 318,01 m n. m.  
 Q<sub>20</sub> = 1,50 m<sup>3</sup>.s<sup>-1</sup>, 317,95 m n. m.  
 Q<sub>5</sub> = 0,700 m<sup>3</sup>.s<sup>-1</sup>, 317,90 m n. m.



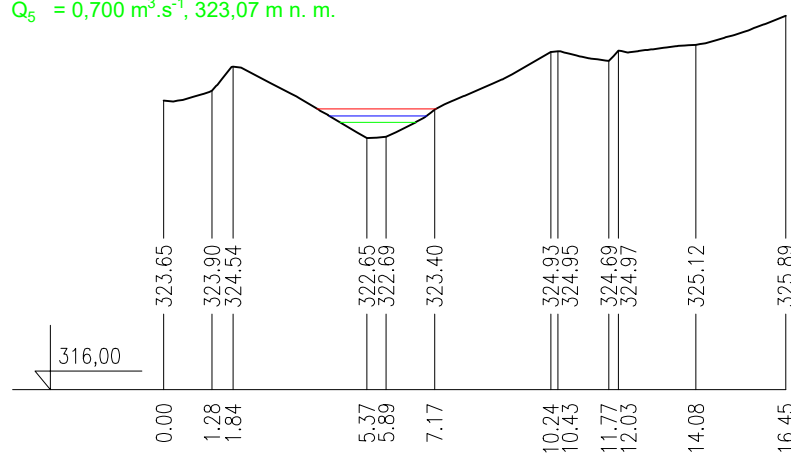
**PSV 3 km 0,39570**

Q<sub>100</sub> = 2,90 m<sup>3</sup>.s<sup>-1</sup>, 321,21 m n. m.  
 Q<sub>20</sub> = 1,50 m<sup>3</sup>.s<sup>-1</sup>, 321,07 m n. m.  
 Q<sub>5</sub> = 0,700 m<sup>3</sup>.s<sup>-1</sup>, 320,93 m n. m.



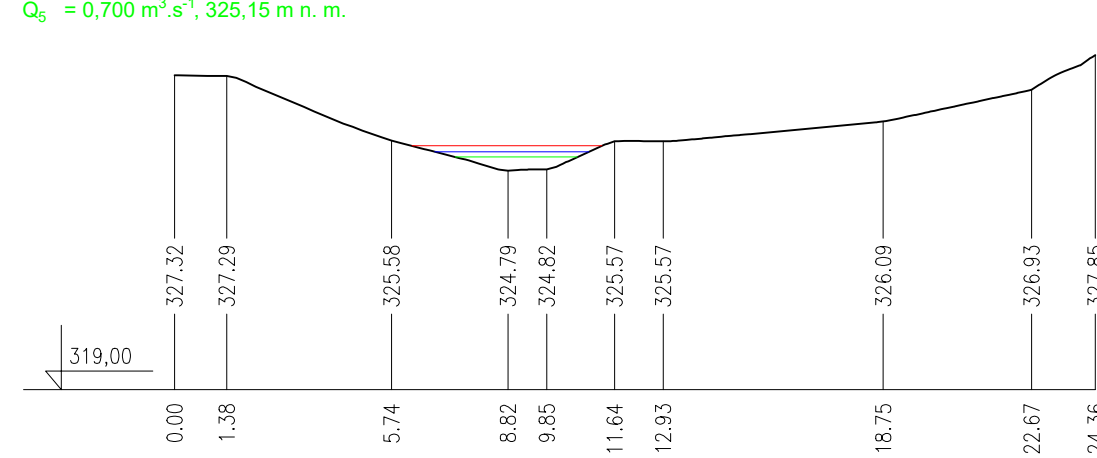
**PSV 4 km 0,46440**

Q<sub>100</sub> = 2,90 m<sup>3</sup>.s<sup>-1</sup>, 323,43 m n. m.  
 Q<sub>20</sub> = 1,50 m<sup>3</sup>.s<sup>-1</sup>, 323,24 m n. m.  
 Q<sub>5</sub> = 0,700 m<sup>3</sup>.s<sup>-1</sup>, 323,07 m n. m.



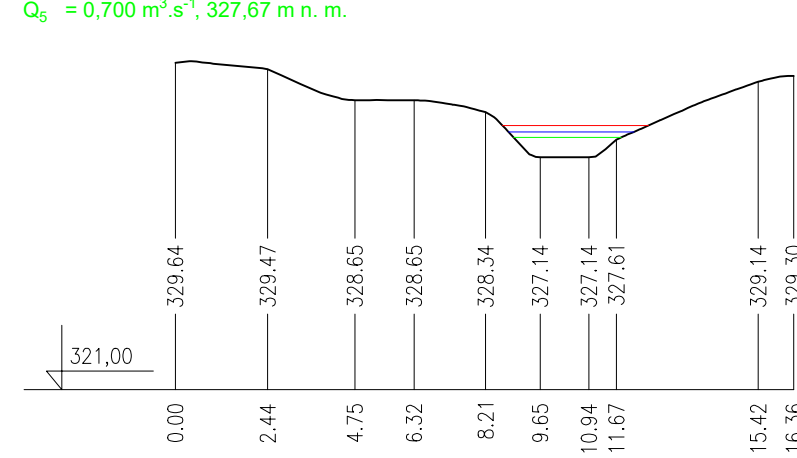
**PSV 5 km 0,53180**

Q<sub>100</sub> = 2,90 m<sup>3</sup>.s<sup>-1</sup>, 325,45 m n. m.  
 Q<sub>20</sub> = 1,50 m<sup>3</sup>.s<sup>-1</sup>, 325,29 m n. m.  
 Q<sub>5</sub> = 0,700 m<sup>3</sup>.s<sup>-1</sup>, 325,15 m n. m.



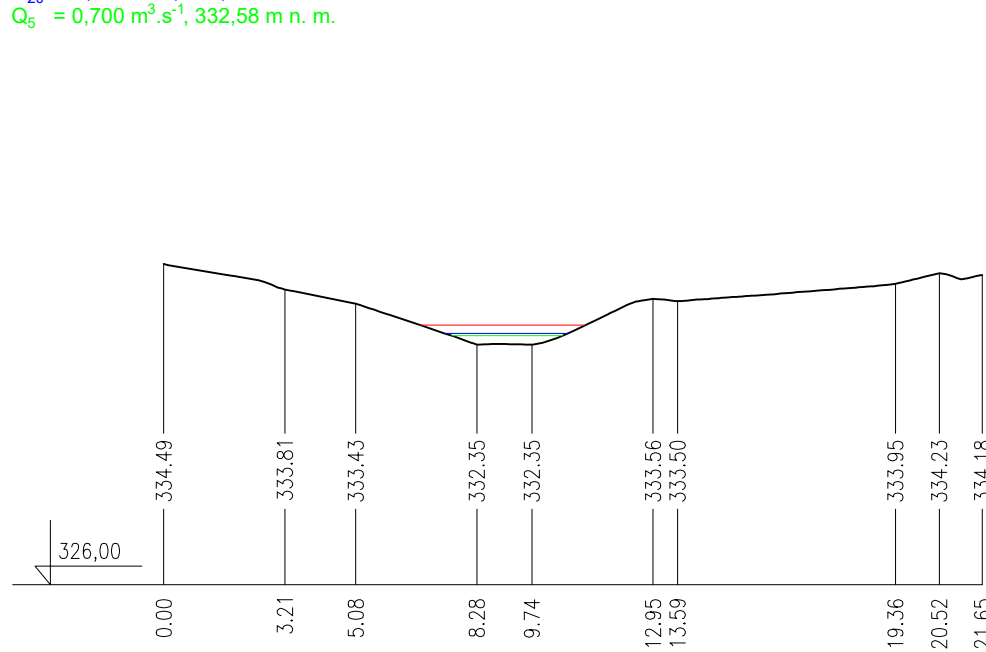
**PSV 6 km 0,59370**

Q<sub>100</sub> = 2,90 m<sup>3</sup>.s<sup>-1</sup>, 327,99 m n. m.  
 Q<sub>20</sub> = 1,50 m<sup>3</sup>.s<sup>-1</sup>, 327,82 m n. m.  
 Q<sub>5</sub> = 0,700 m<sup>3</sup>.s<sup>-1</sup>, 327,67 m n. m.



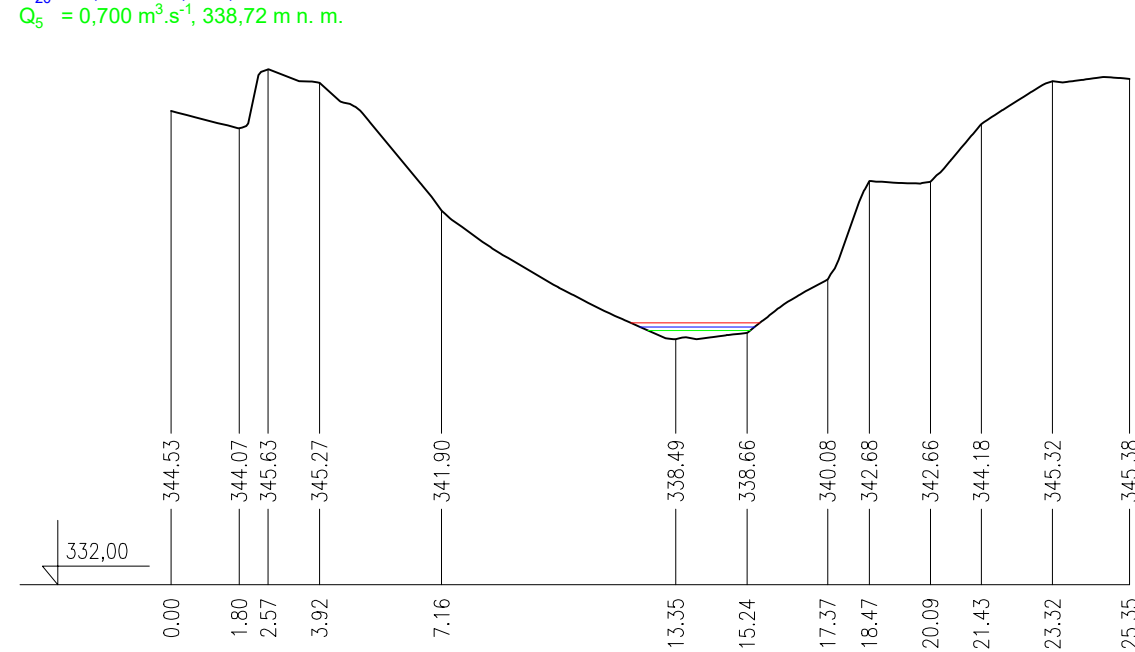
**PSV 7 km 0,65910**

Q<sub>100</sub> = 2,90 m<sup>3</sup>.s<sup>-1</sup>, 332,86 m n. m.  
 Q<sub>20</sub> = 1,50 m<sup>3</sup>.s<sup>-1</sup>, 332,64 m n. m.  
 Q<sub>5</sub> = 0,700 m<sup>3</sup>.s<sup>-1</sup>, 332,58 m n. m.



**PSV 8 km 0,74600**

Q<sub>100</sub> = 2,90 m<sup>3</sup>.s<sup>-1</sup>, 338,93 m n. m.  
 Q<sub>20</sub> = 1,50 m<sup>3</sup>.s<sup>-1</sup>, 338,82 m n. m.  
 Q<sub>5</sub> = 0,700 m<sup>3</sup>.s<sup>-1</sup>, 338,72 m n. m.



Souřadnicový systém - S-JTSK  
 Výškový systém - ČSNJS-Bpv

REVIZE	POPIS ZMĚNY	DATUM	JMÉNO - PODPIS
Vypracoval ING. VÍT	Projektant ING. VALEČKA	Hl. Ing. projektu ING. VALEČKA	Zpracovatel MV projekt spol. s r.o. V Zahrádkách 2838/43 130 00 Praha 3 tel.: +420 604239702
Zadavatel Hlavní město Praha	Kraj Praha	Akce Číslo smlouvy: DIL/54/12/017383/2019	
Složka C. Pasport vodních toků C.7. Pasport potoka Světluška		Formát předlohy	3 A4
		Datum	10/2021
%Název dokumentu <b>Potok Světluška - údolní profily PSV 1 - PSV 8</b>		Stupeň	S
		Číslo zakázky	MV 1366/19/4
		Měřítko	1:200/200
		Číslo dokumentu	<b>C.7.5.</b>
		Soubor C.7.5. SVĚTLUŠKA ÚDOLNÍ PROFILY.dwg	
		Archivní číslo	25 528/21/4