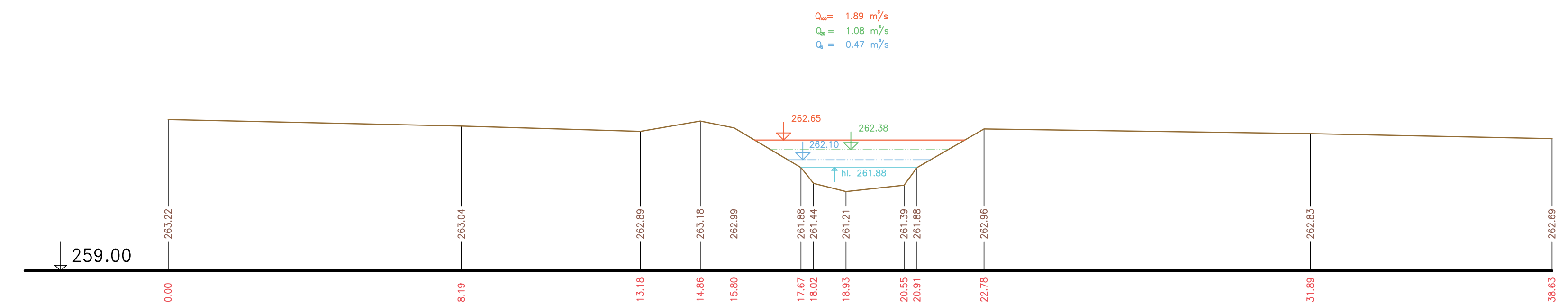
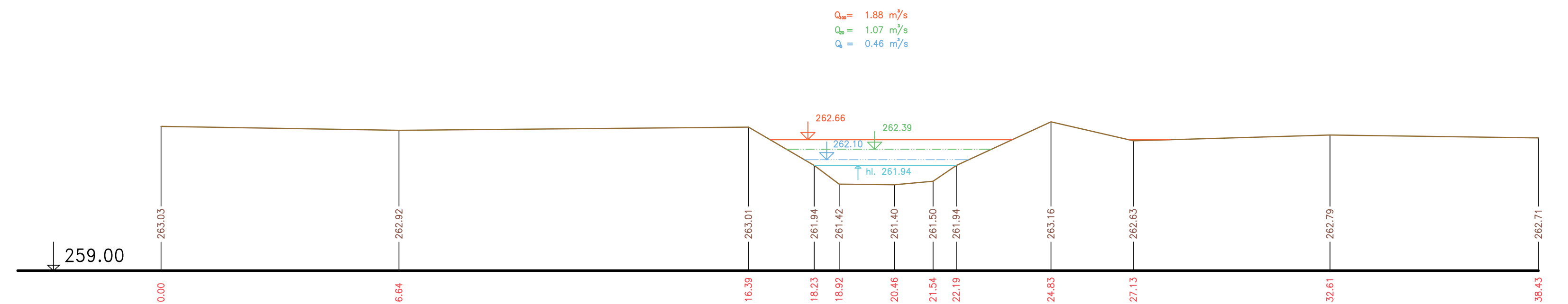


PŘÍČNÉ PROFILY  
SVĚPRAVICKÝ POTOK  
MĚŘ.: 1:100/1:100  
17. ČÁST

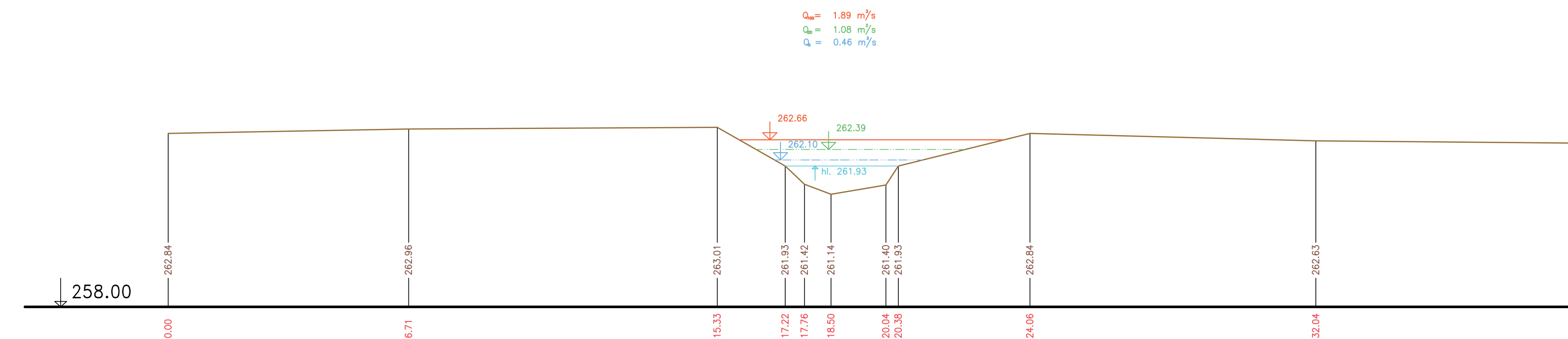
P65 km 5.54693



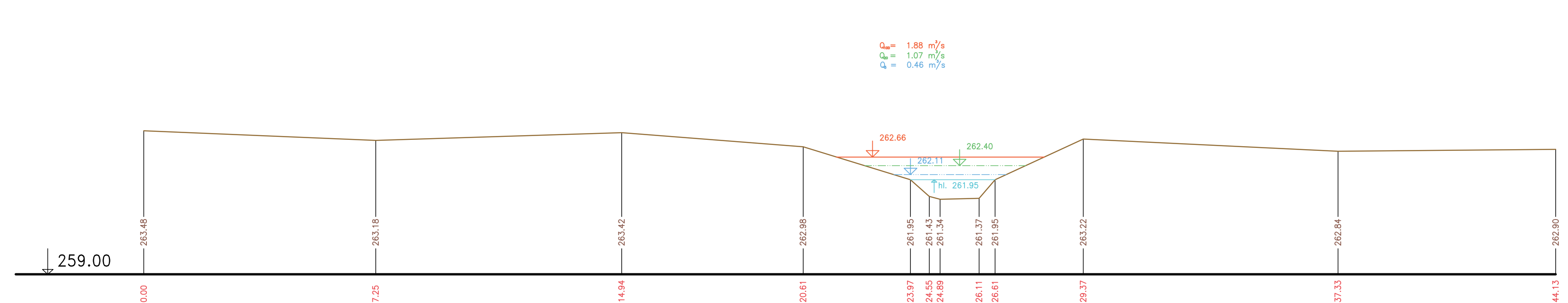
P67 km 5.61709




P66 km 5.58266



P68 km 5.64930



Výškový systém Balt p.v.

Název akce :	<b>GENEREL TOKU ROKYTKA - II. etapa</b>	
Název přílohy :	Příčné řezy korytem - Svěpravický potok	Měřítko : 1 : 100/100
	17. část P65 - P68	Číslo přílohy : <b>3.4.2.17</b>