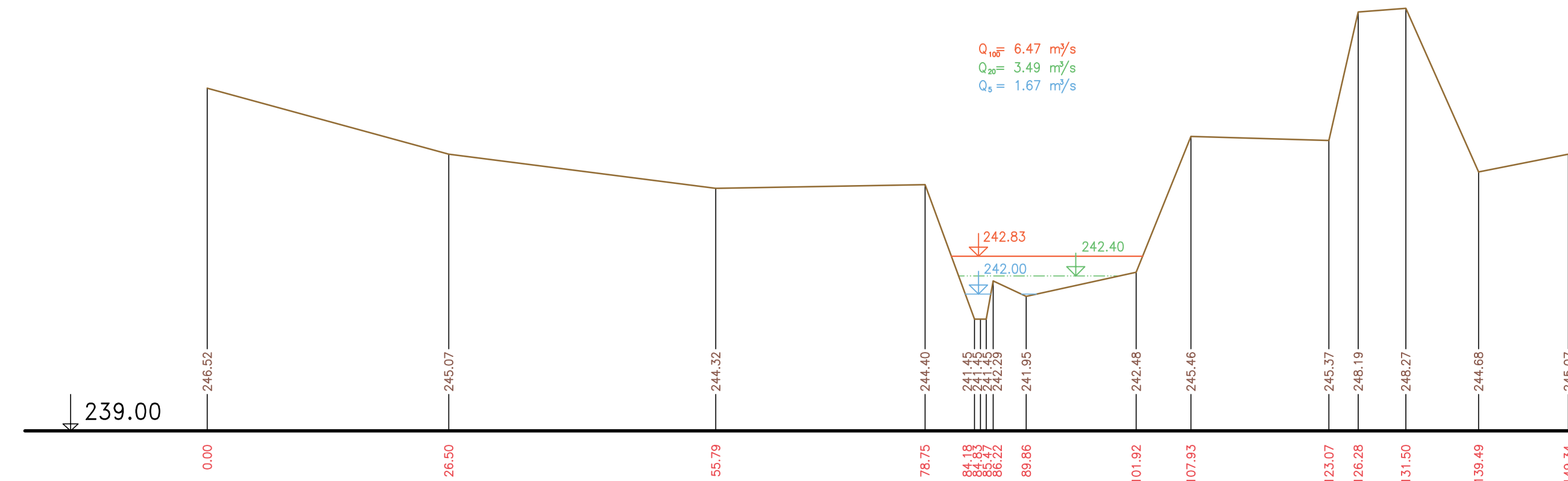
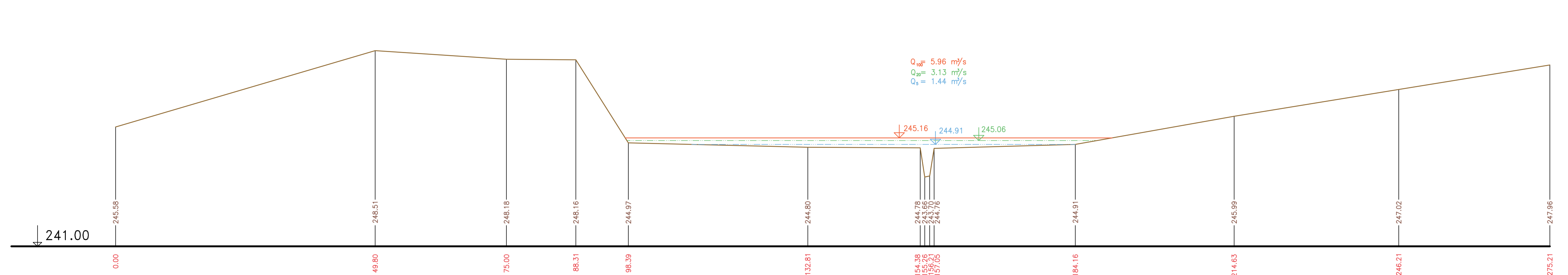


UDOLNÍ PROFILY  
 Blatovský potok  
 MĚŘ.: 1:500/1:100  
 1. ČÁST

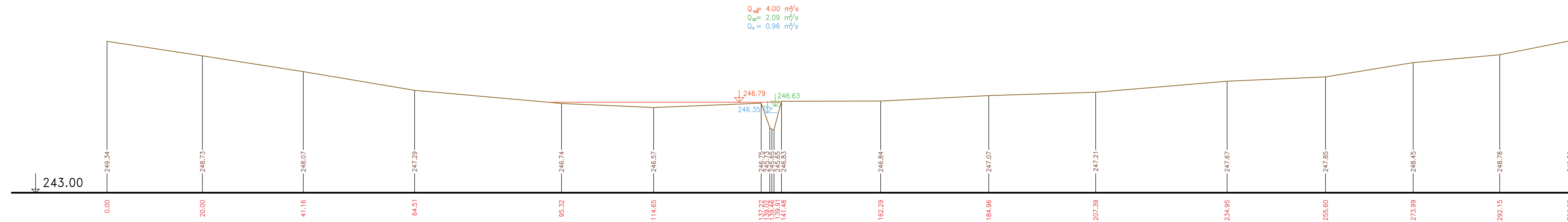
U1 km 0.46009



U2 km 1.04307



U3 km 1.61762



Výškový systém Balt p.v.

Název akce:	<b>GENEREL TOKU ROKYTKA - II. etapa</b>	
Název přílohy:	Údolní profily - Blatovský potok	Měřítko: 1 : 500/100
	1. část U1 - U3	Číslo přílohy: <b>3.8.3.1</b>