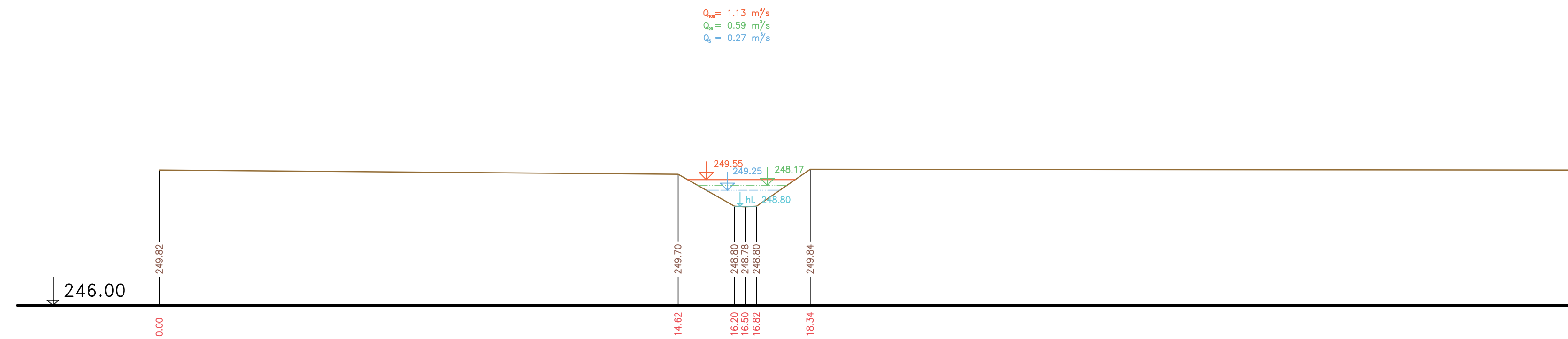
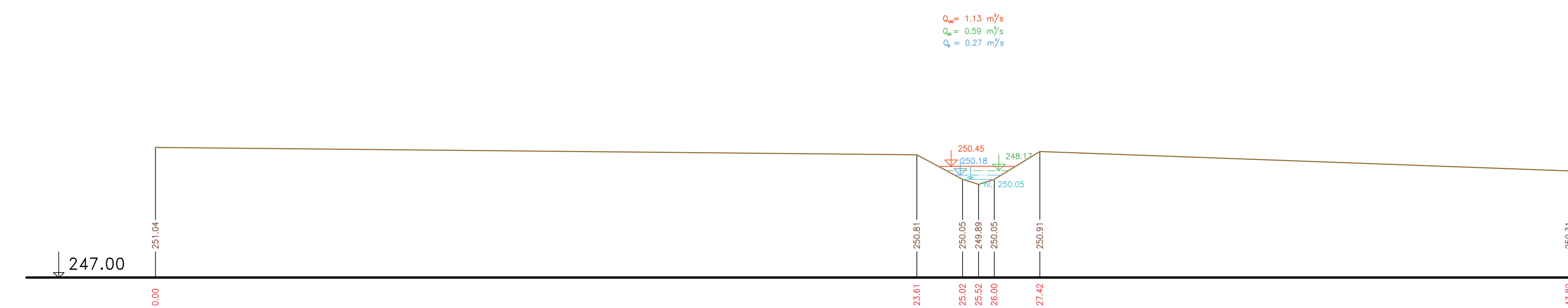


PŘÍČNÉ PROFILY  
BLATOVSKÝ POTOK  
MĚŘ.: 1:100/1:100  
11. ČÁST

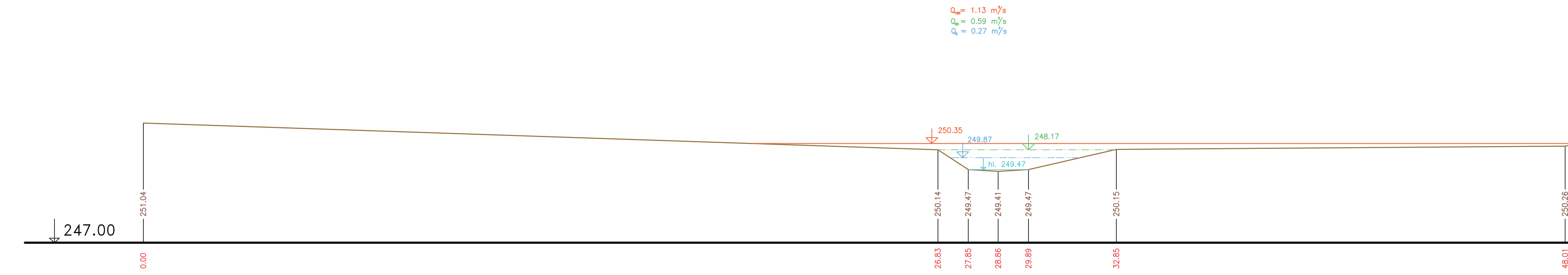
P43 km 2.13644



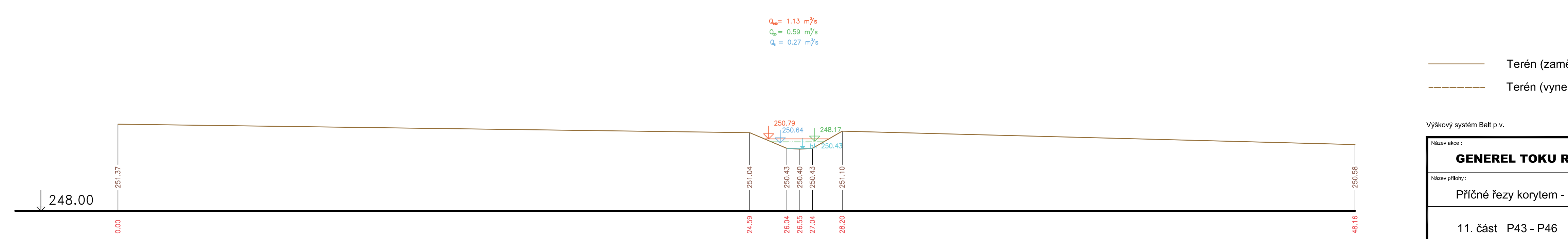
P45 km 2.23862



P44 km 2.18237



P46 km 2.28331



— Terén (zaměření)  
- - - Terén (vynesení ze situace)

Výškový systém Balt p.v.

|                |   |                                   |
|----------------|---|-----------------------------------|
| Název akce:    | <b>GENEREL TOKU ROKYTKA - II. etapa</b> |                                   |
| Název přílohy: | Příčné řezy korytem - Blatovský potok   | Měřítko:<br>1 : 100/100           |
|                | 11. část P43 - P46                      | Číslo přílohy:<br><b>3.8.2.11</b> |