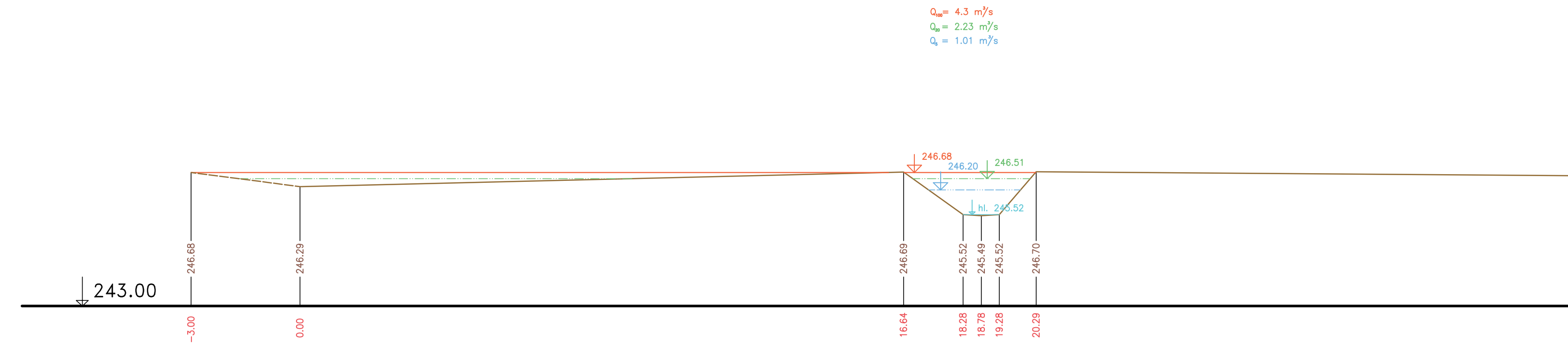
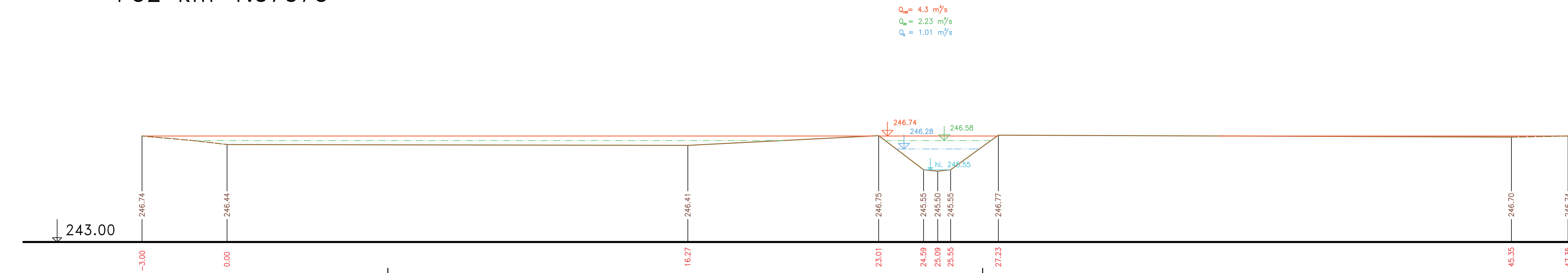


PŘÍČNÉ PROFILY  
BLATOVSKÝ POTOK  
MĚŘ.: 1:100/1:100  
8. ČÁST

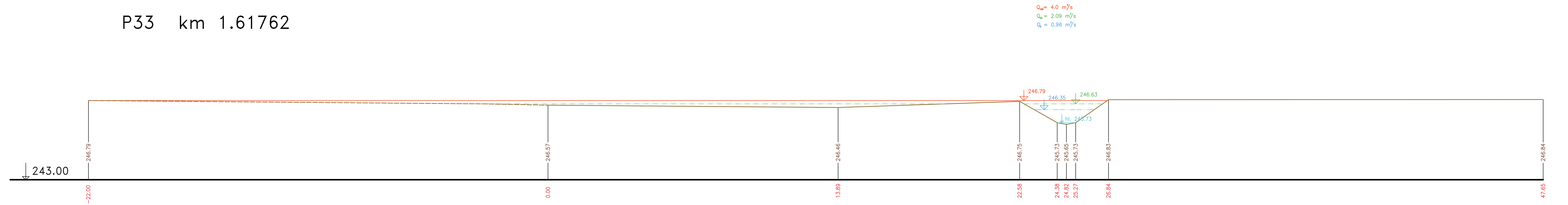
P31 km 1.53342



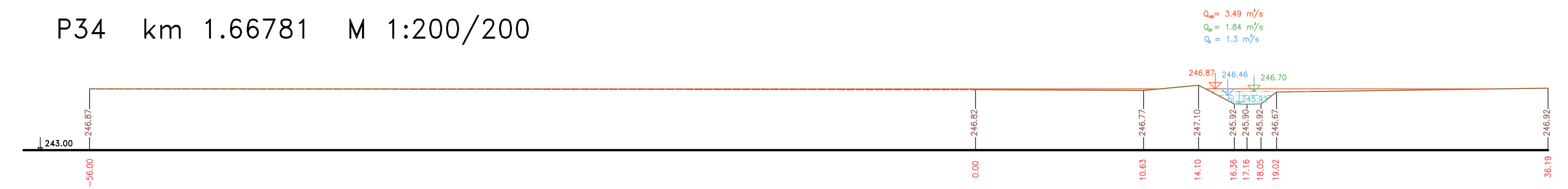
P32 km 1.57575



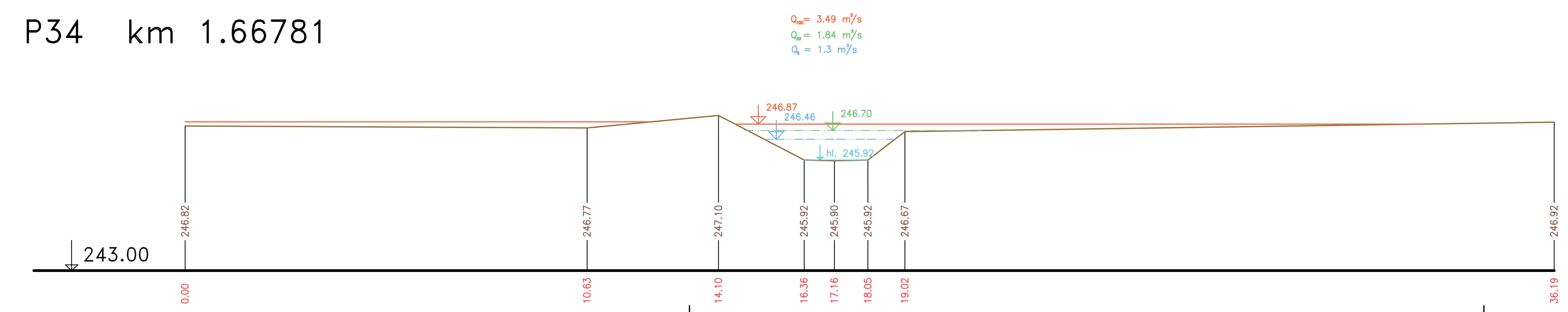
P33 km 1.61762



P34 km 1.66781 M 1:200/200



P34 km 1.66781



— Terén (zaměření)  
 - - - Terén (vynesení ze situace)

Výškový systém: Balt p.v.

Mázev akce: <b>GENEREL TOKU ROKYTKA - II. etapa</b>			
Mázev příčky: <b>Příčné řezy korytem - Blatovský potok</b>	Mřížko: <b>1 : 100/100</b>		
<b>8. část P31 - P34</b>	Číslo příčky: <b>3.8.2.8</b>		