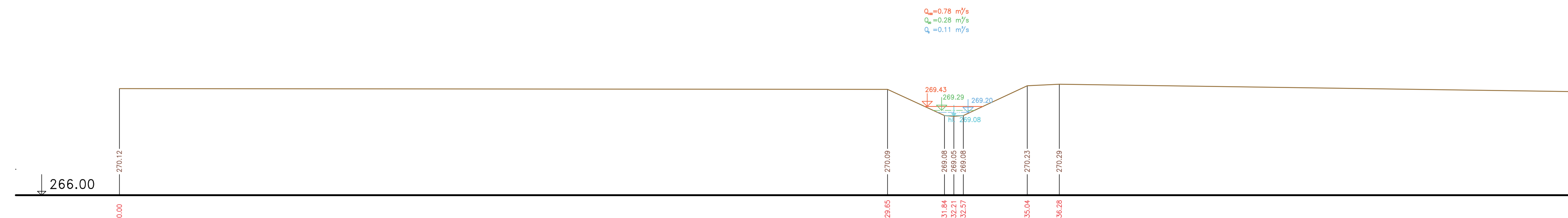



PŘÍČNÉ PROFILY
 BĚCHOVICKÝ POTOK
 MĚŘ.: 1:100/1:100
 22. ČÁST


P87 km 5.02034



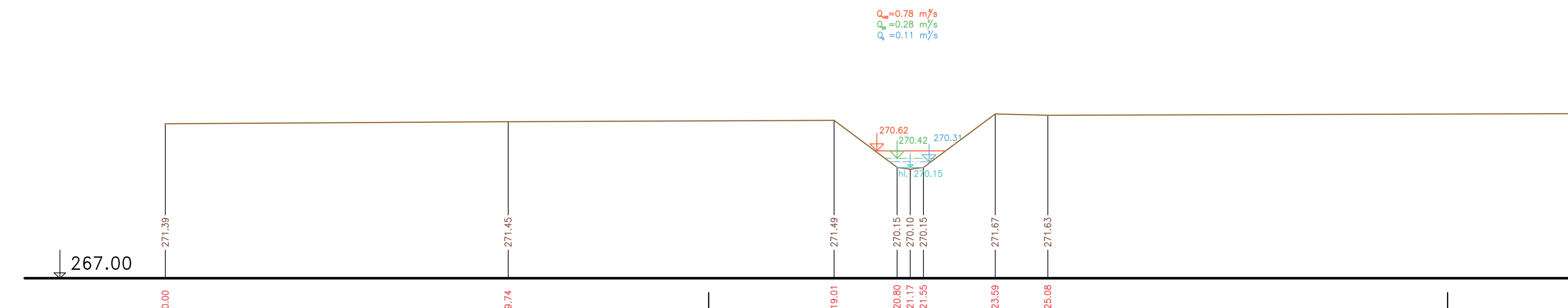
P89 km 5.11005




P88 km 5.06553



P90 km 5.15277



Výškový systém Balt p.v.

Název akce:	GENEREL TOKU ROKYTKA - II. etapa	
Název přílohy:	Příčné řezy korytem - Běchovický potok	Mřížko: 1 : 100/100
	22. část P87 - P90	Číslo přílohy: 3.7.2.22