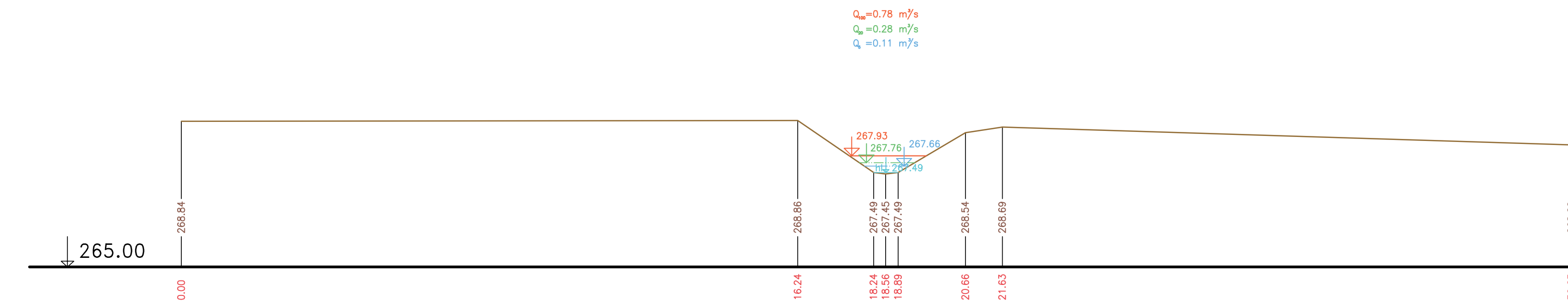
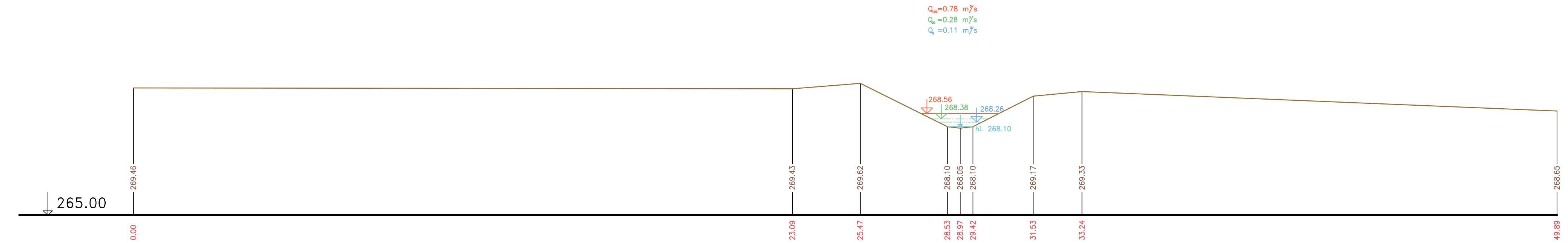


PŘÍČNÉ PROFILY  
 BĚCHOVICKÝ POTOK  
 MĚŘ.: 1:100/1:100  
 21. ČÁST

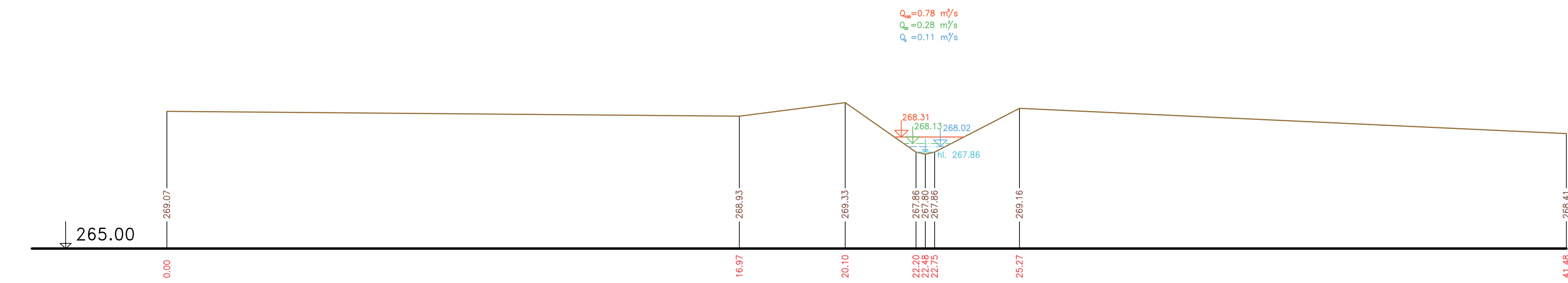
P83 km 4.84577



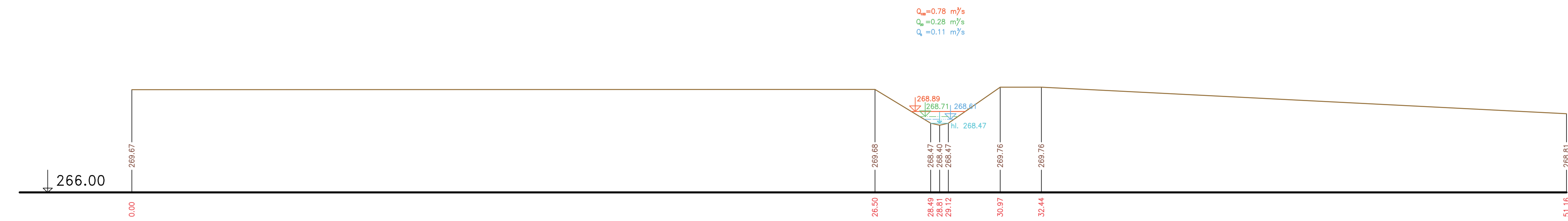
P85 km 4.93456




P84 km 4.88967



P86 km 4.98120



Výškový systém Balt p.v.

Název akce:	<b>GENEREL TOKU ROKYTKA - II. etapa</b>	
Název přílohy:	Příčné řezy korytem - Běchovický potok	Měřítko: 1 : 100/100
21. část P83 - P86		Číslo přílohy: 3.7.2.21