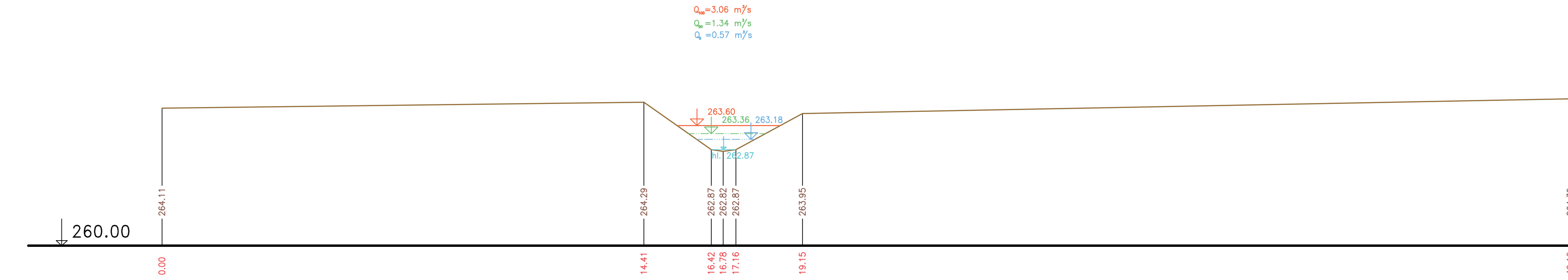
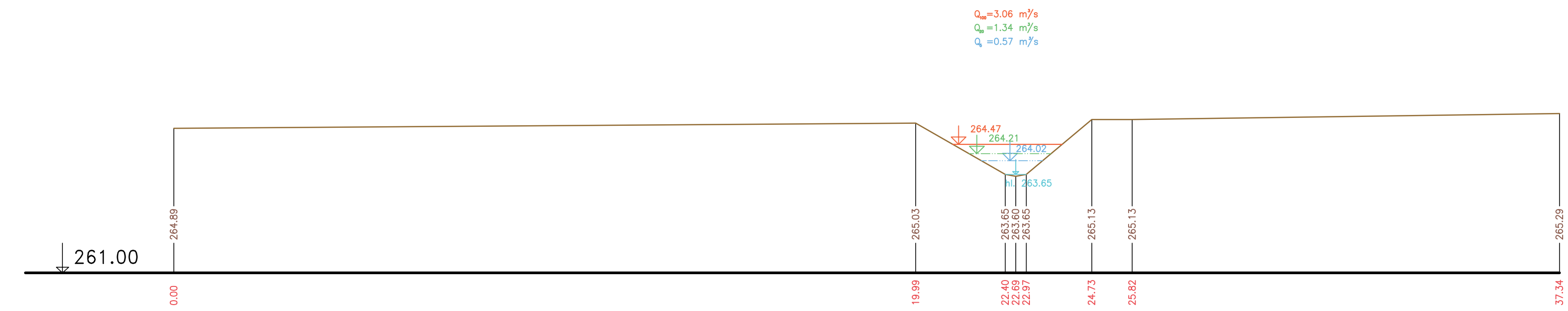


PŘÍČNÉ PROFILY
 BĚCHOVICKÝ POTOK
 MĚŘ.: 1:100/1:100
 18. ČÁST

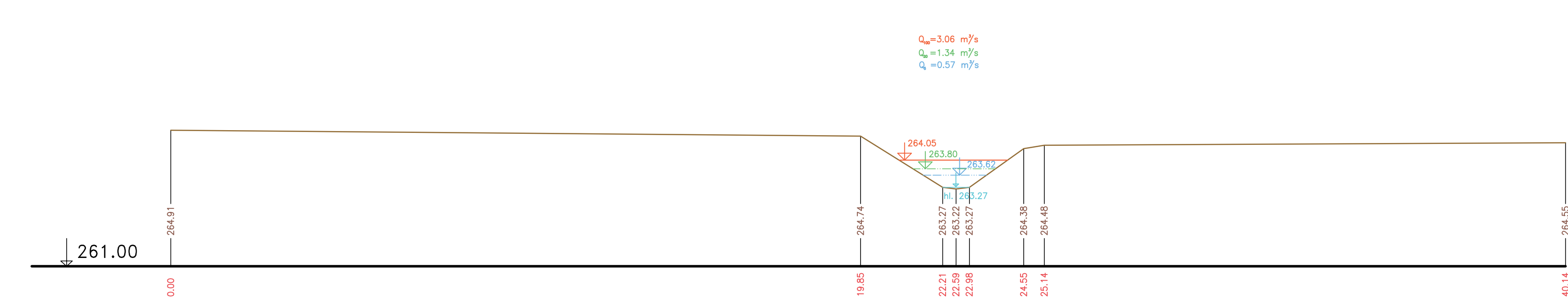
P71 km 4.32142



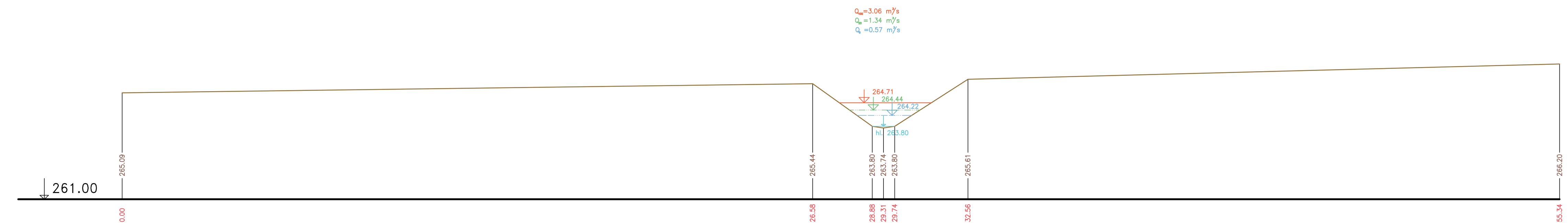
P73 km 4.39757




P72 km 4.36093



P74 km 4.43498



Výškový systém Balt p.v.

Název akce:	GENEREL TOKU ROKYTKA - II. etapa	
Název přílohy:	Příčné řezy korytem - Běchovický potok	Měřítko: 1 : 100/100
18. část P71 - P74		Číslo přílohy: 3.7.2.18