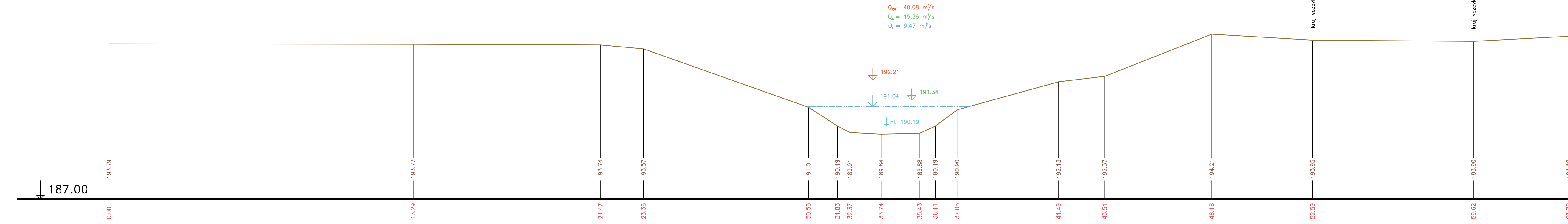
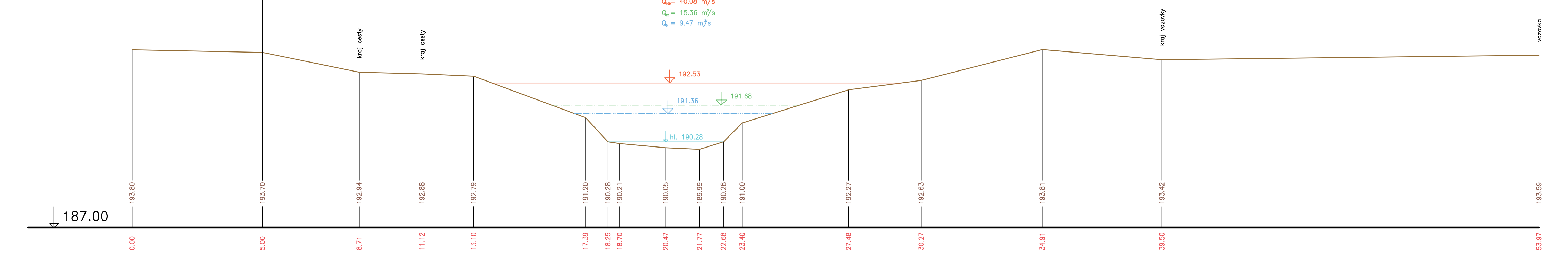


PŘÍČNÉ PROFILY
ROKYTKA
MĚŘ.: 1:100/1:100
7. ČÁST

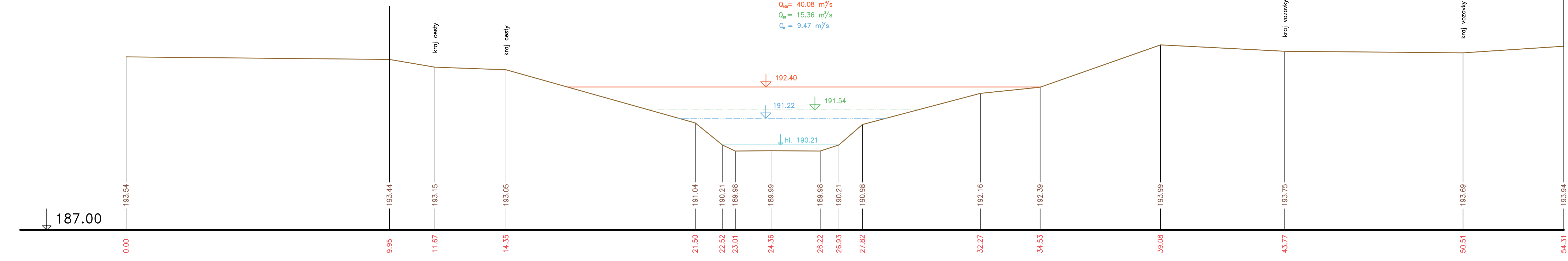
P25 km 2.61574



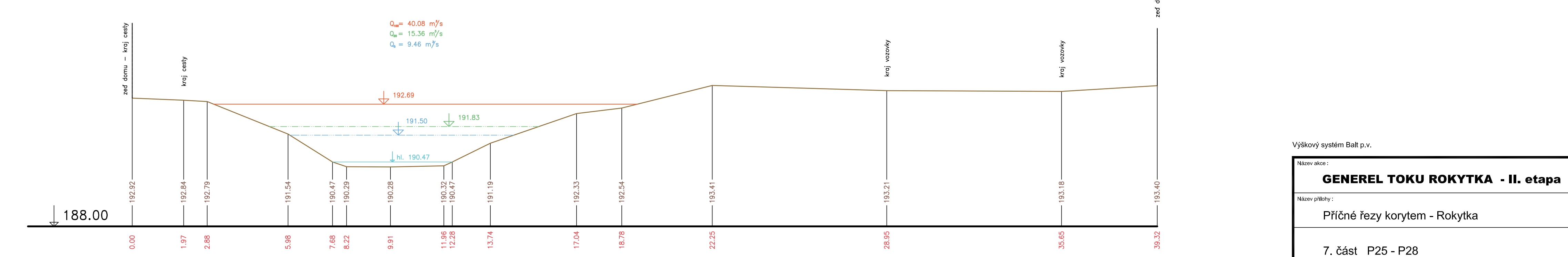
P27 km 2.72401



P26 km 2.66870



P28 km 2.78099



Výškový systém Balt p.v.

Název akce:	GENEREL TOKU ROKYTKA - II. etapa	
Název přílohy:	Příčné řezy korytem - Rokytká	MAKRO : 1 : 100/100
Číslo přílohy:	7. část P25 - P28	Číslo přílohy : 3.1.2.7