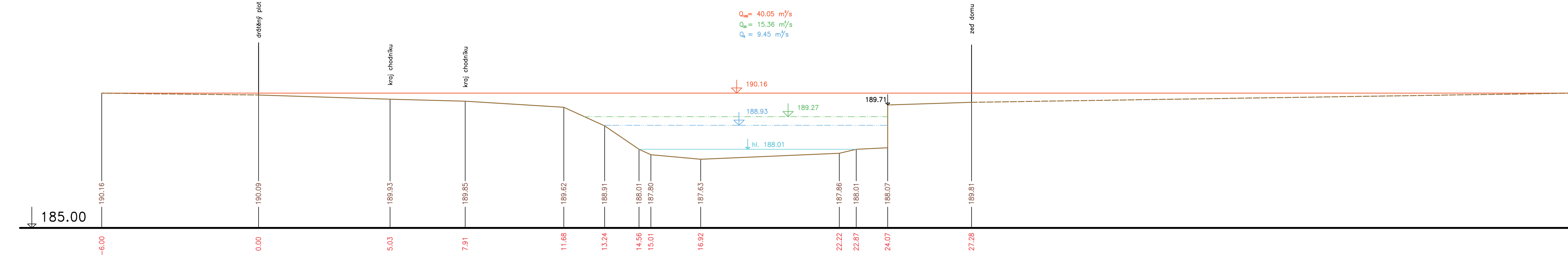
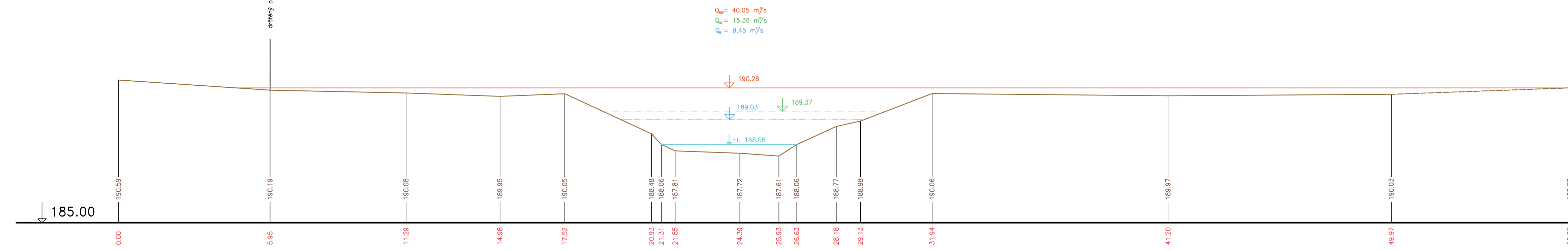


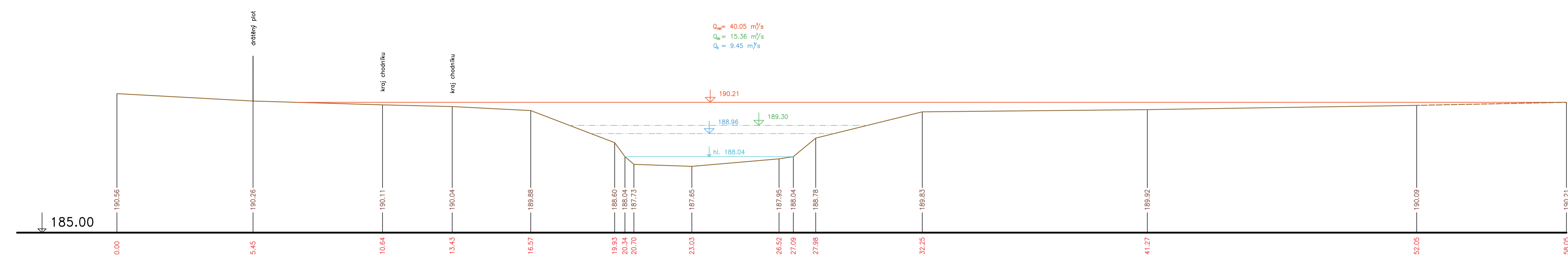
PŘÍČNÉ PROFILY
ROKYTKA
MĚŘ.: 1:100/1:100 P21 km 1.91176
6. ČÁST



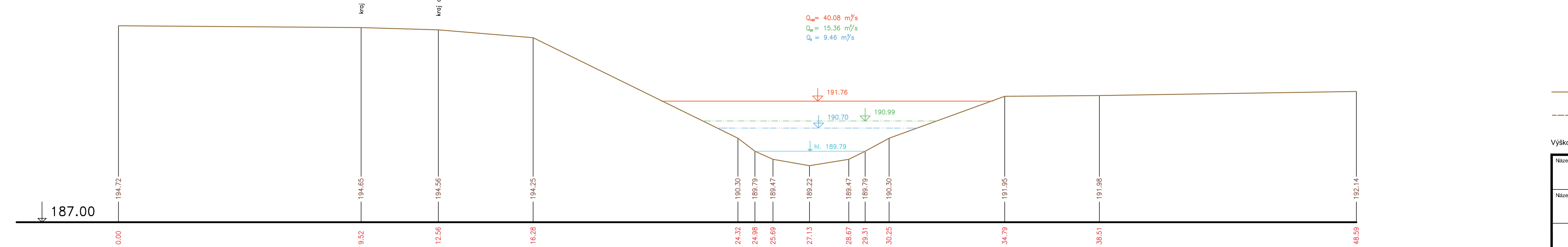
P23 km 2.01699



P22 km 1.96290



P24 km 2.41344



— Terén (zaměření)
- - - Terén (vynesení ze situace)

Výškový systém Balt p.v.

GENEREL TOKU ROKYTKA - II. etapa		
Název příkry: Příčné řezy korytem - Rokytka		
6. část P21 - P24		Měřítko: 1 : 100/100 Číslo příkry: 3.1.2.6