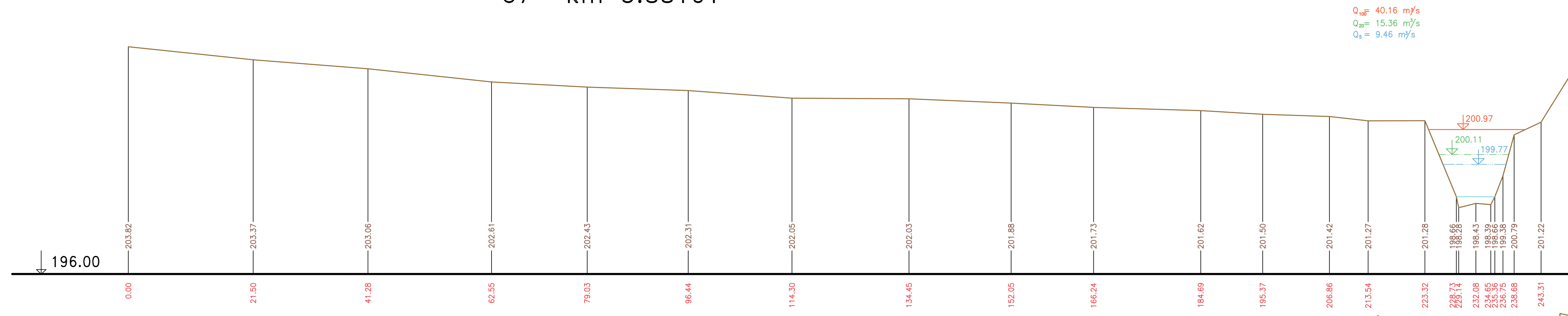
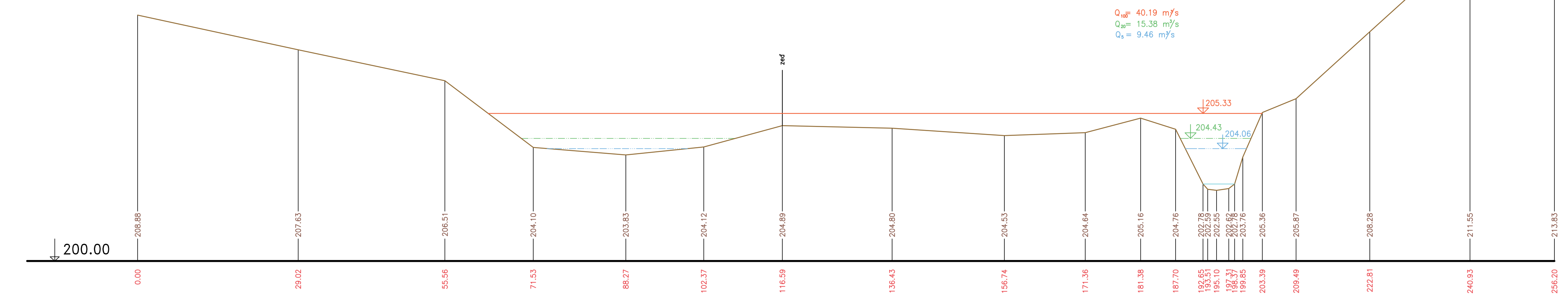


ÚDOLNÍ PROFILY
ROKYTKA
MĚŘ.: 1:500/1:100
4. ČÁST

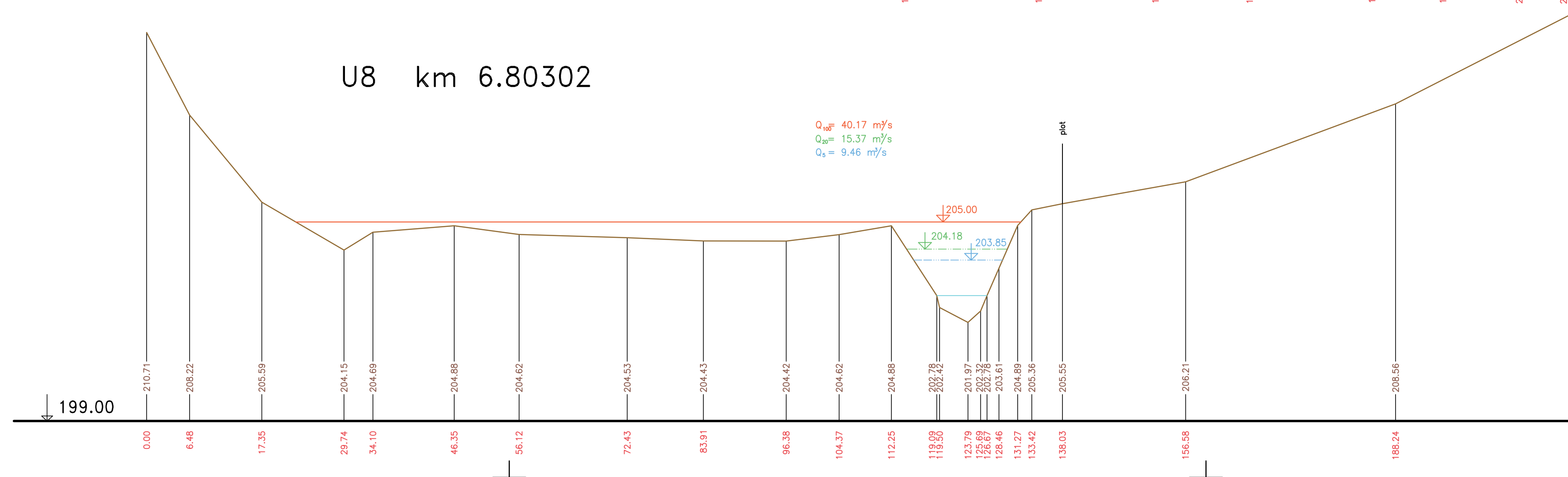
U7 km 5.88101



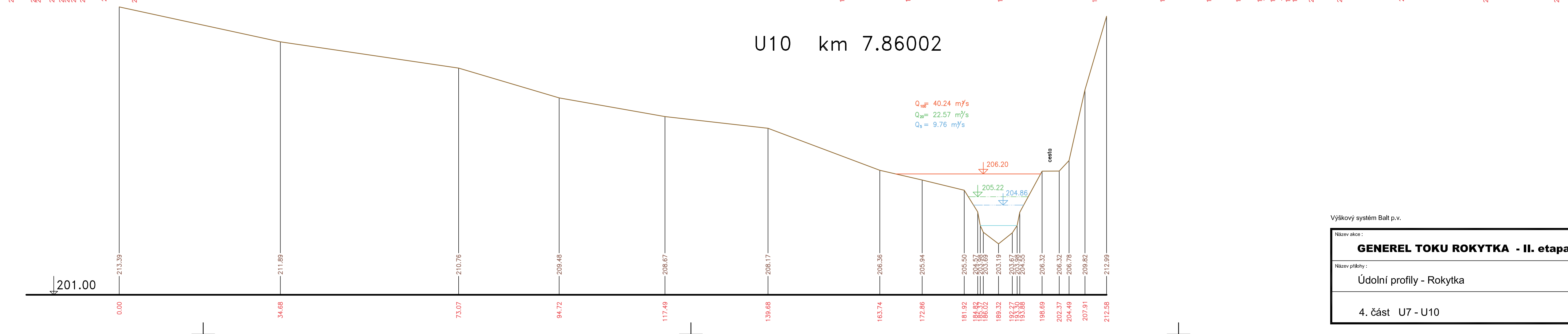
U9 km 7.19237



U8 km 6.80302



U10 km 7.86002



Výškový systém Balt p.v.

Název akce:	GENEREL TOKU ROKYTKA - II. etapa	
Název přílohy:	Údolní profily - Rokytká	Měřítko: 1 : 500/100
	4. část U7 - U10	Číslo přílohy: 3.1.3.4