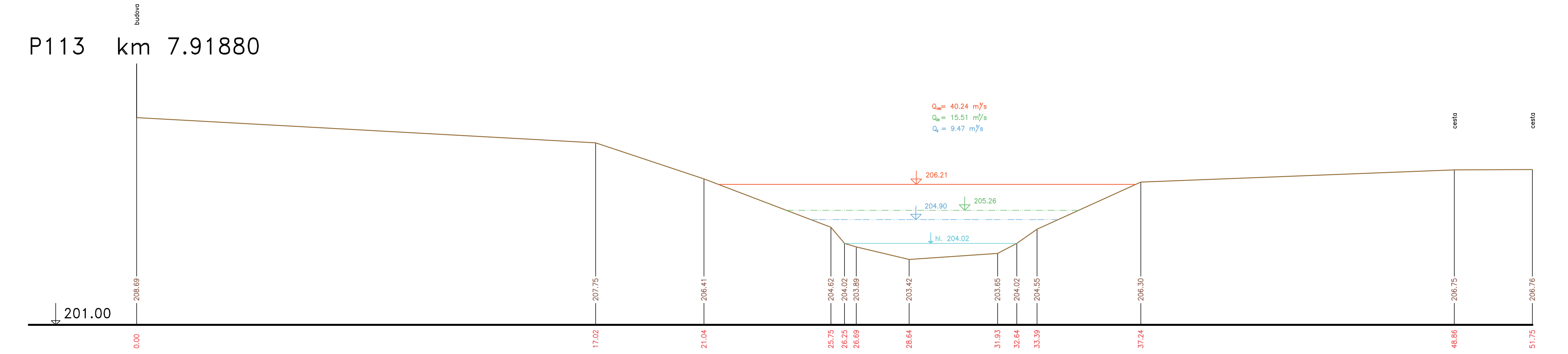
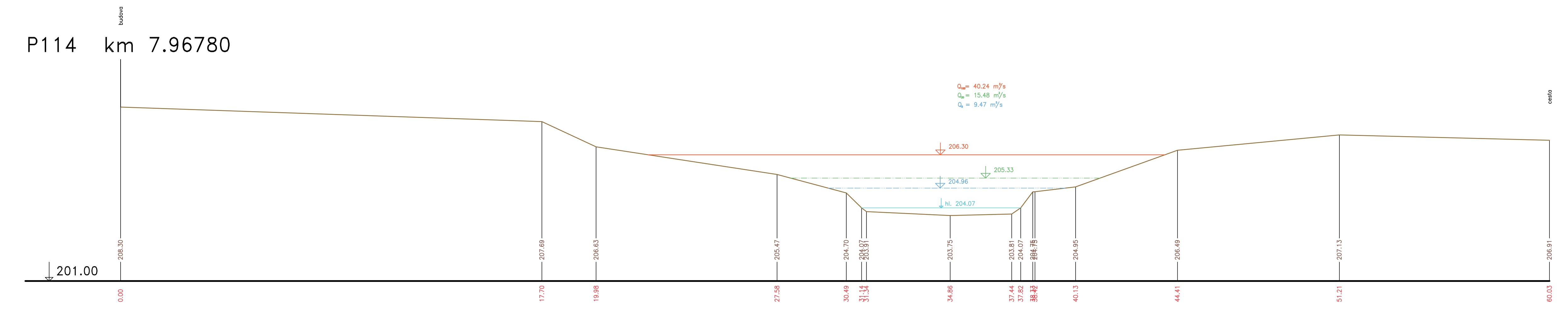


PŘÍČNÉ PROFILY
 ROKYTKA
 MĚŘ.: 1:100/1:100
 29. ČÁST

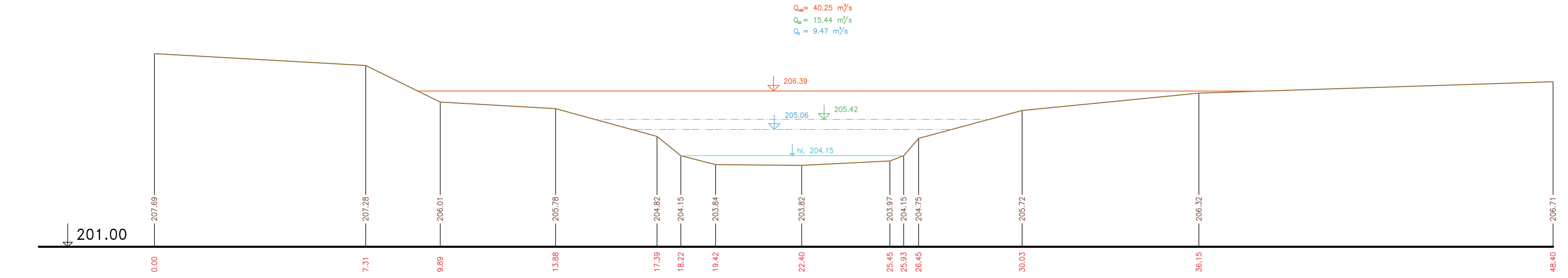
P113 km 7.91880



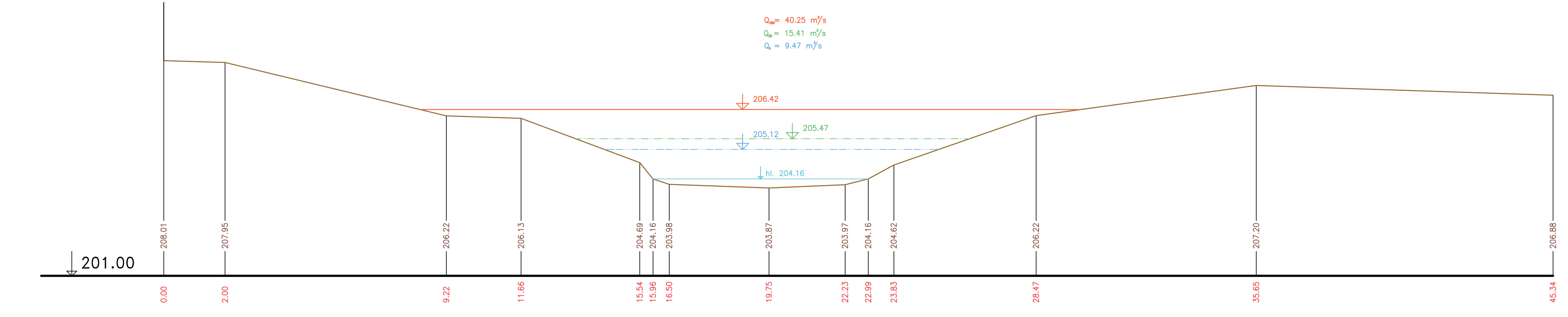
P114 km 7.96780




P115 km 8.02985



P116 km 8.08201



Výškový systém Balt p.v.

Název akce: GENEREL TOKU ROKYTKA - II. etapa		
Název přílohy: Příčné řezy korytem - Rokytka		
29. část P113 - P116		Měřítko: 1 : 100/100 Číslo přílohy: 3.1.2.29