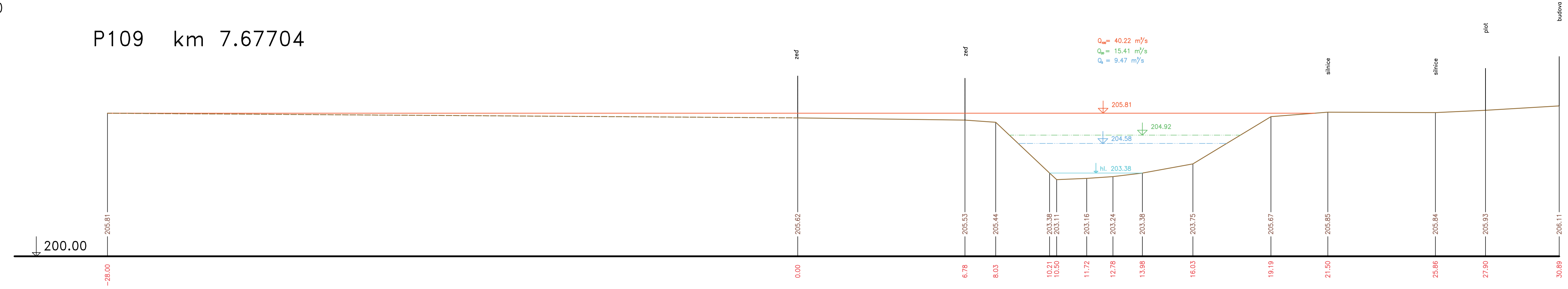
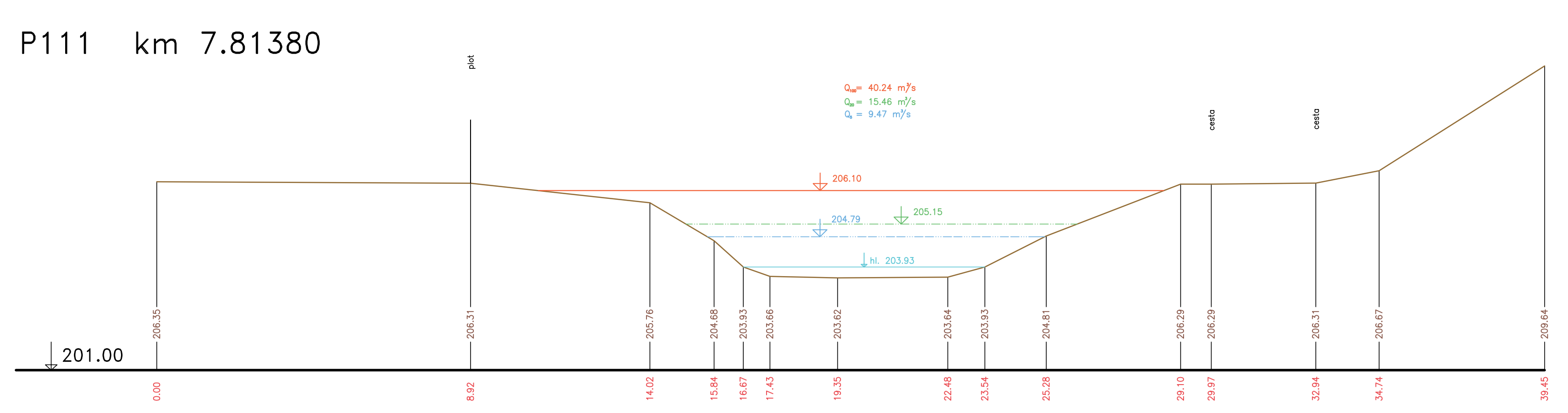


PŘÍČNÉ PROFILY
ROKYTKA
MĚŘ.: 1:100/1:100
28. ČÁST

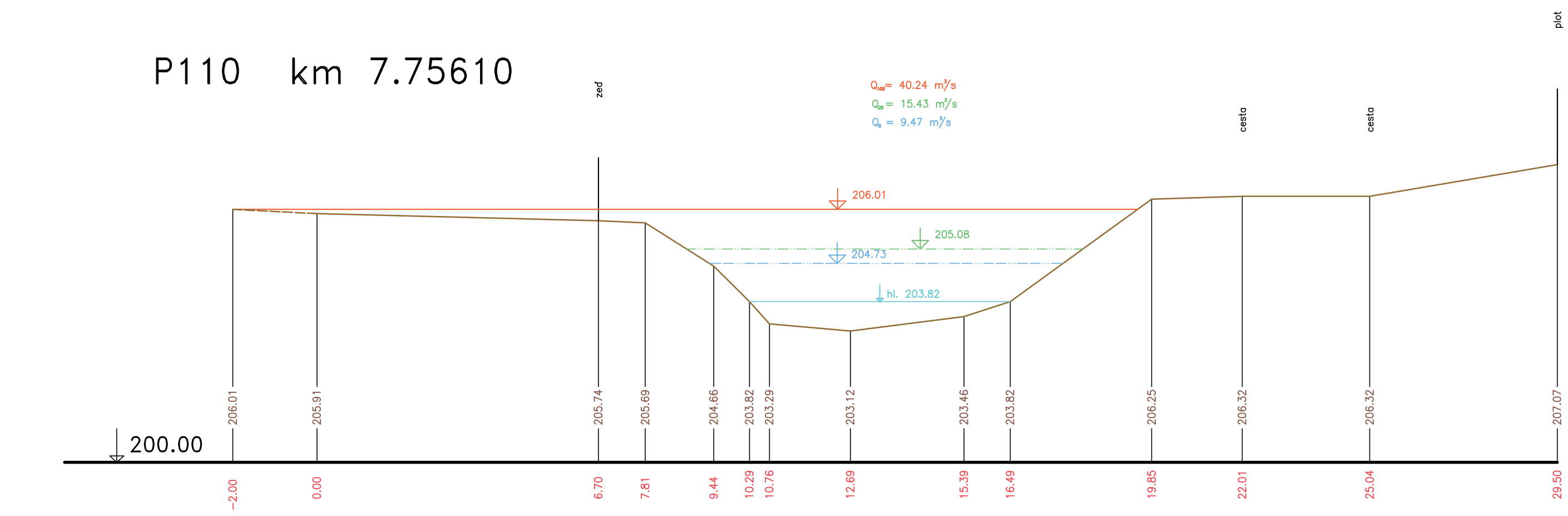
P109 km 7.67704



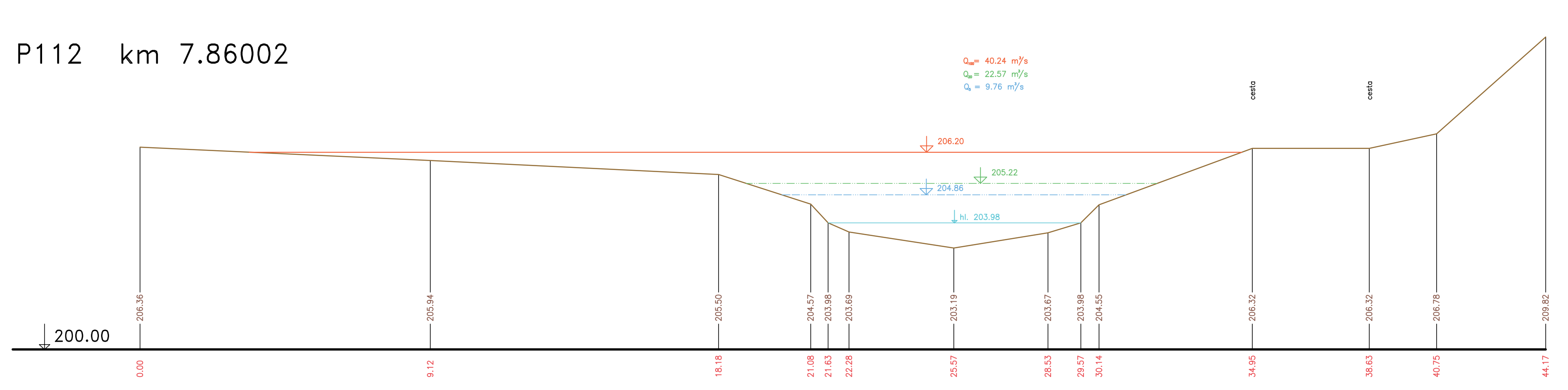
P111 km 7.81380



P110 km 7.75610



P112 km 7.86002



— Terén (zaměření)
 - - - Terén (vynesení ze situace)

Výškový systém Balt p.v.

Název akce: GENEREL TOKU ROKYTKA - II. etapa	
Název přílohy: Příčné řezy korytem - Rokytká	Měřítko: 1 : 100/100
28. část P109 - P112	Číslo přílohy: 3.1.2.28