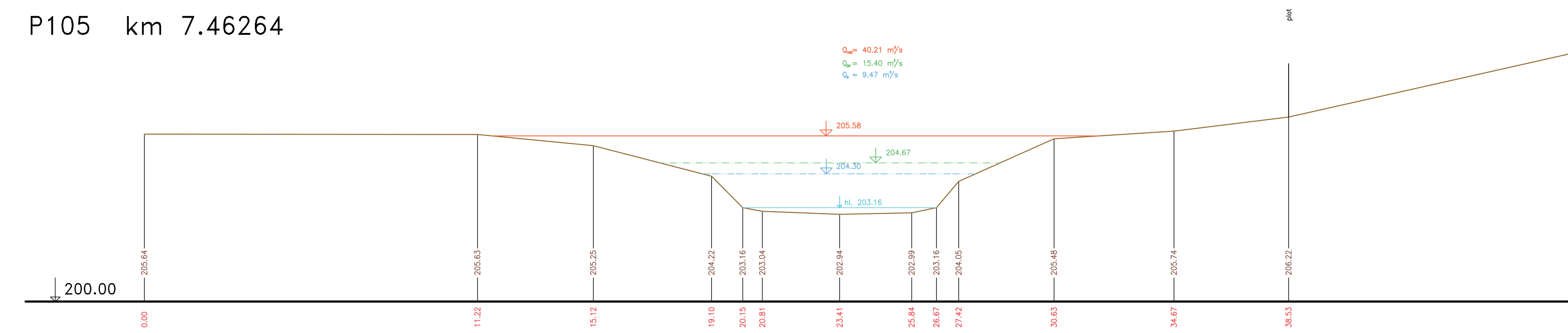
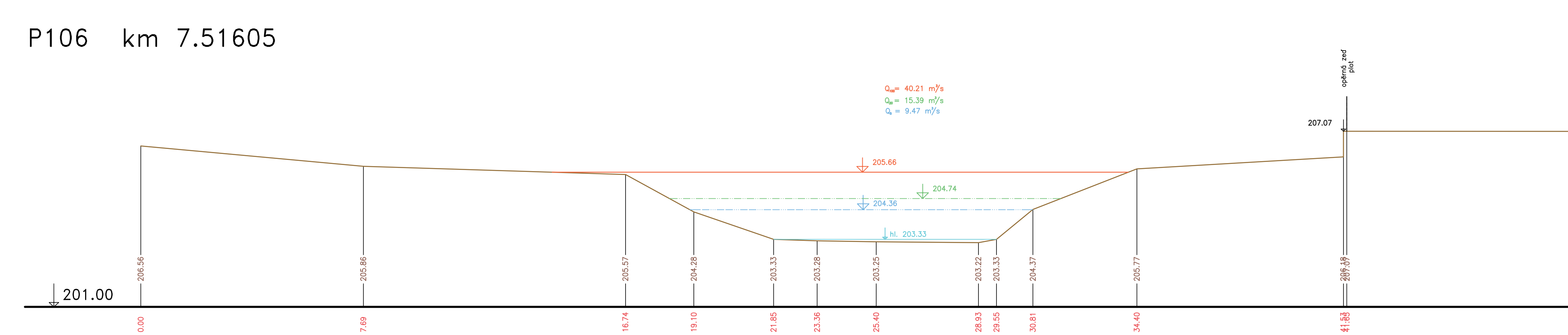


PŘÍČNÉ PROFILY
ROKYTKA
MĚŘ.: 1:100/1:100
27. ČÁST

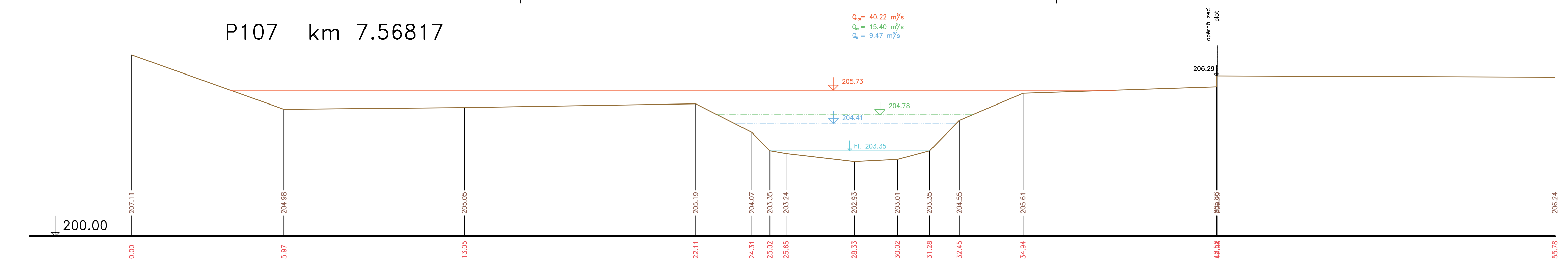
P105 km 7.46264



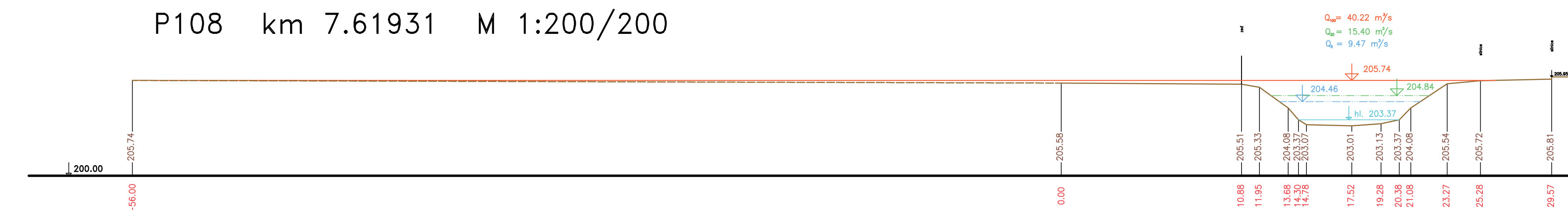
P106 km 7.51605



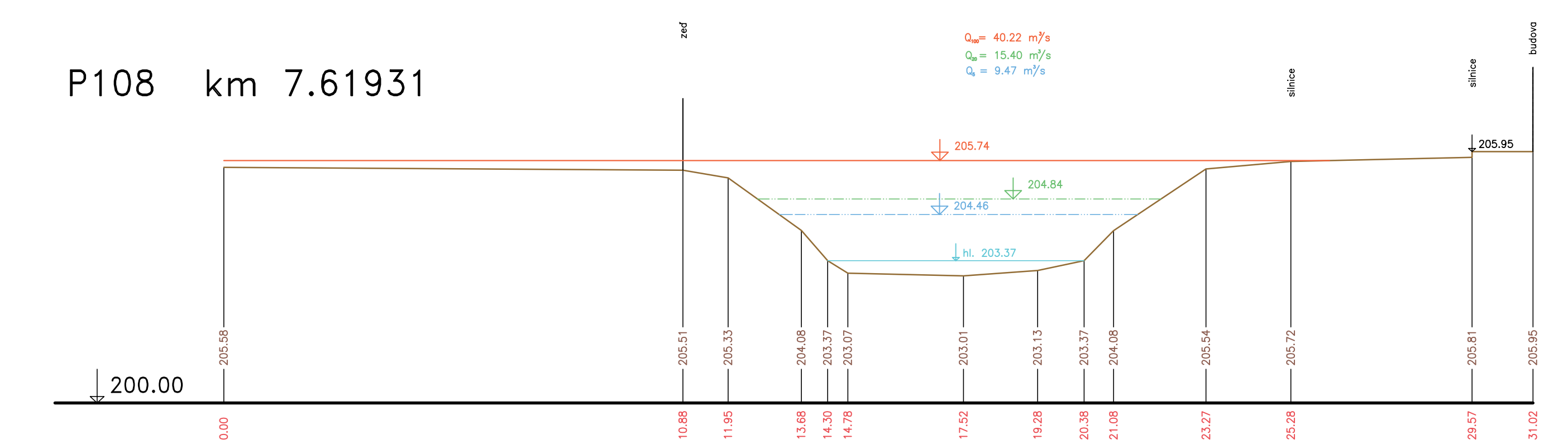
P107 km 7.56817



P108 km 7.61931 M 1:200/200




P108 km 7.61931



— Terén (zaměření)
- - - Terén (vynesení ze situace)

Výškový systém Balt p.v.

Název akce: GENEREL TOKU ROKYTKA - II. etapa		
Název přílohy: Příčné řezy korytem - Rokytká	Měřítko: 1 : 100/100	
27. část P105 - P108		Číslo přílohy: 3.1.2.27