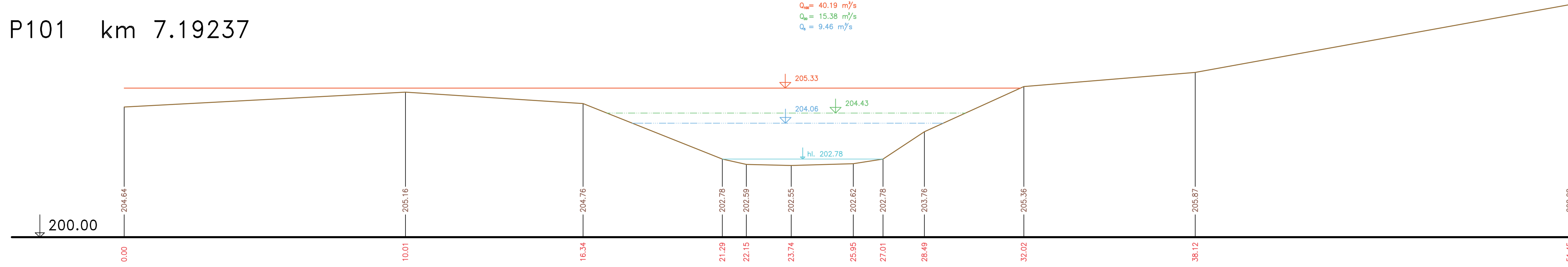
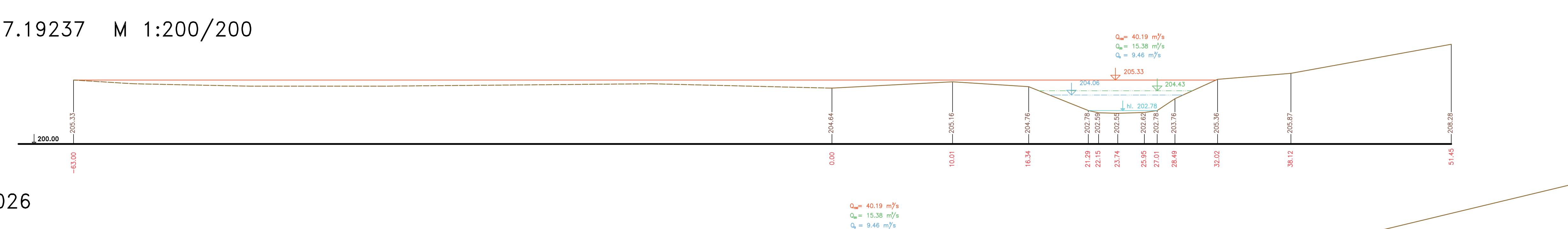


PŘÍČNÉ PROFILY  
ROKYTKA  
MĚŘ.: 1:100/1:100  
26. ČÁST

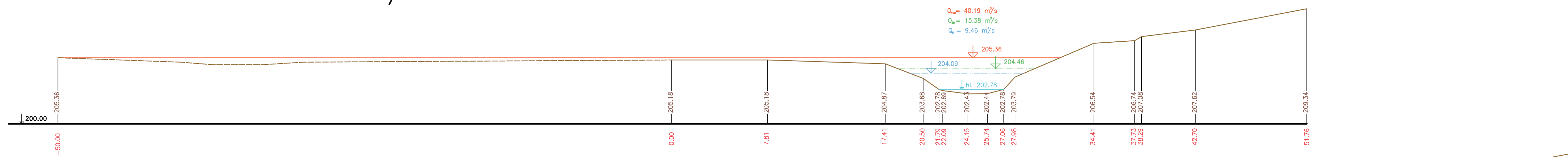
P101 km 7.19237



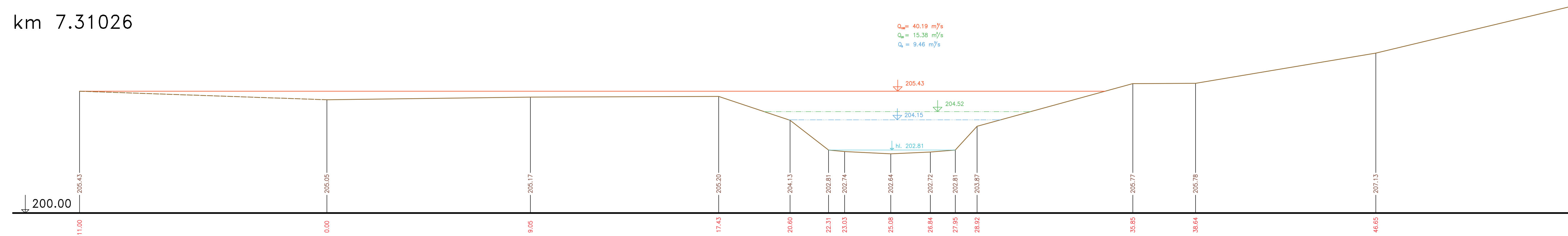
P101 km 7.19237 M 1:200/200



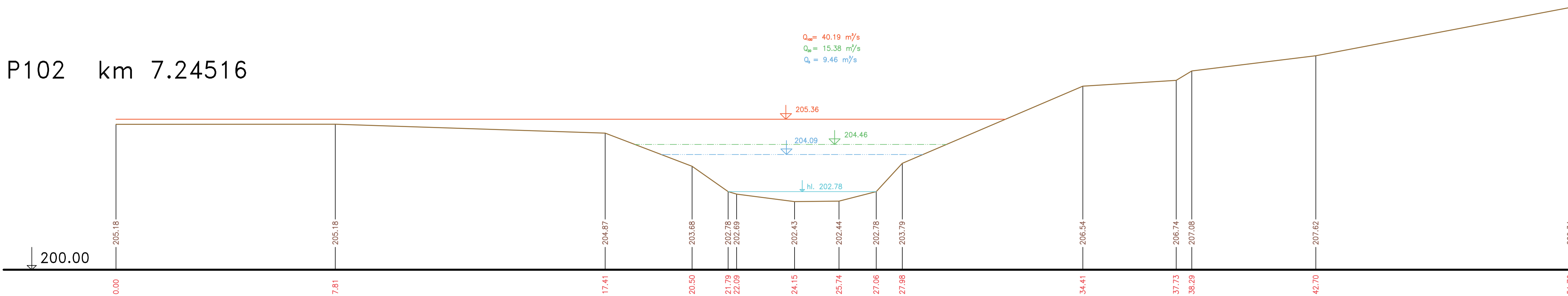
P102 km 7.24516 M 1:200/200



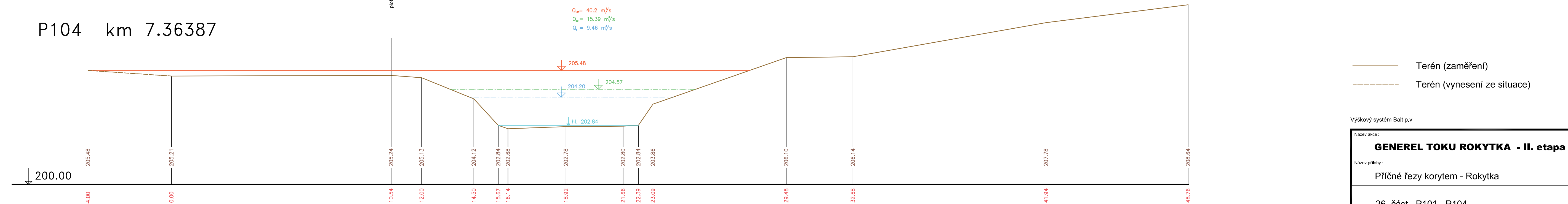
P103 km 7.31026



P102 km 7.24516



P104 km 7.36387



— Terén (zaměření)  
- - - Terén (vynesení ze situace)

Výškový systém Balt p.v.

Název akce: <b>GENEREL TOKU ROKYTKA - II. etapa</b>		
Název přílohy: Příčné řezy korytem - Rokytká	Mřížka: 1 : 100/100	
26. část P101 - P104		Číslo přílohy: <b>3.1.2.26</b>