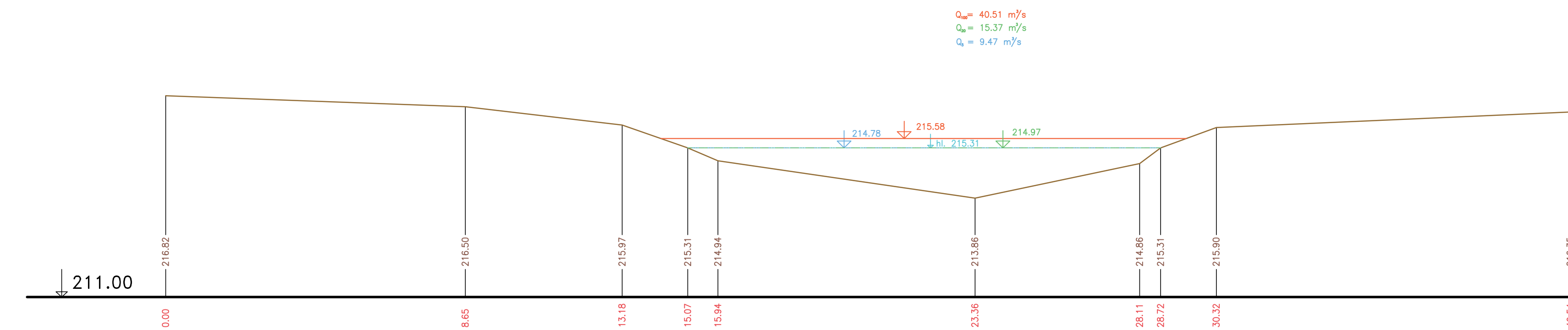
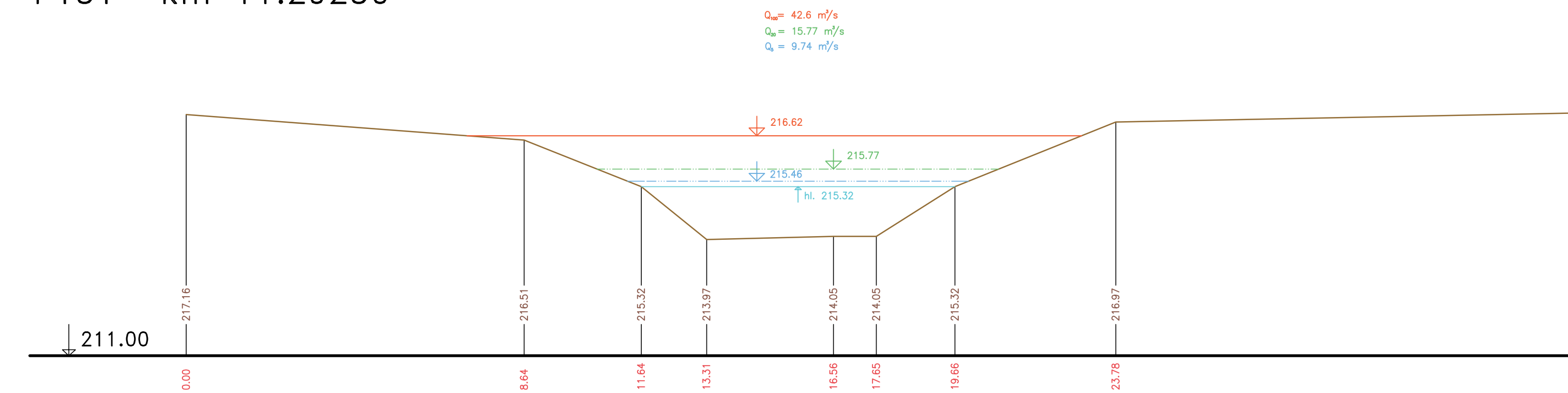


PŘÍČNÉ PROFILY
ROKYTKA
MĚŘ.: 1:100/1:100
37. ČÁST

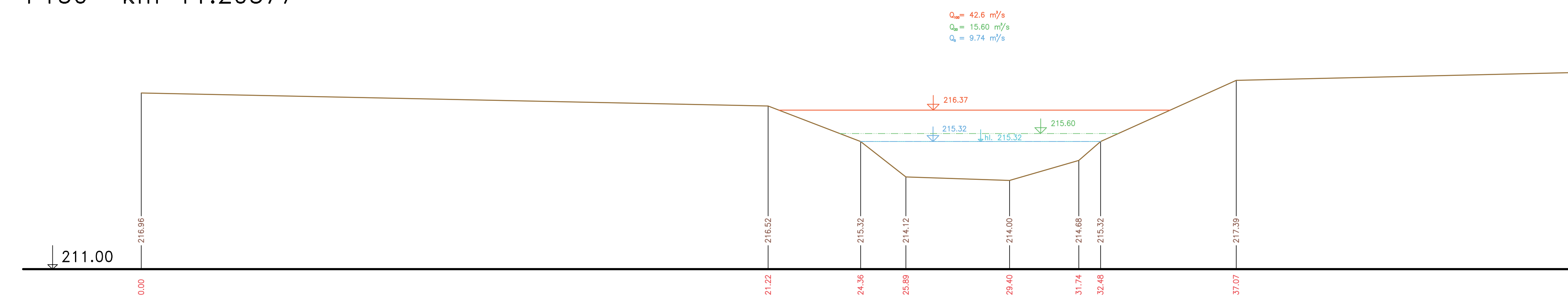
P149 km 11.01325



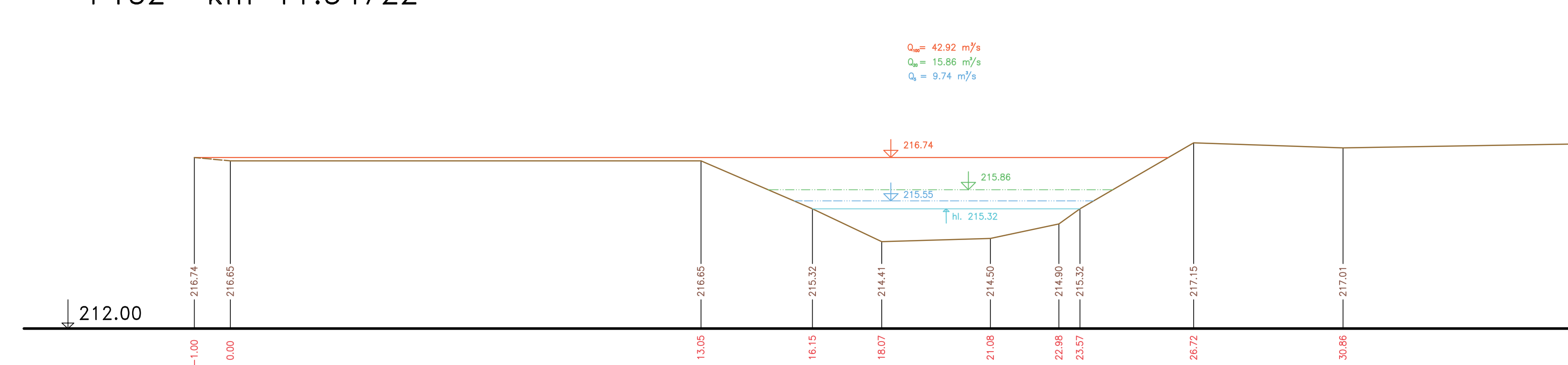
P151 km 11.29250



P150 km 11.20377



P152 km 11.34722



Terén (zaměření)
 Terén (vynesení ze situace)

Výškový systém Balt p.v.

Název akce:	GENEREL TOKU ROKYTKA - II. etapa	
Název přílohy:	Příčné řezy korytem - Rokytká	Měřítko: 1 : 100/100
	37. část P149 - P152	Číslo přílohy: 3.1.2.37