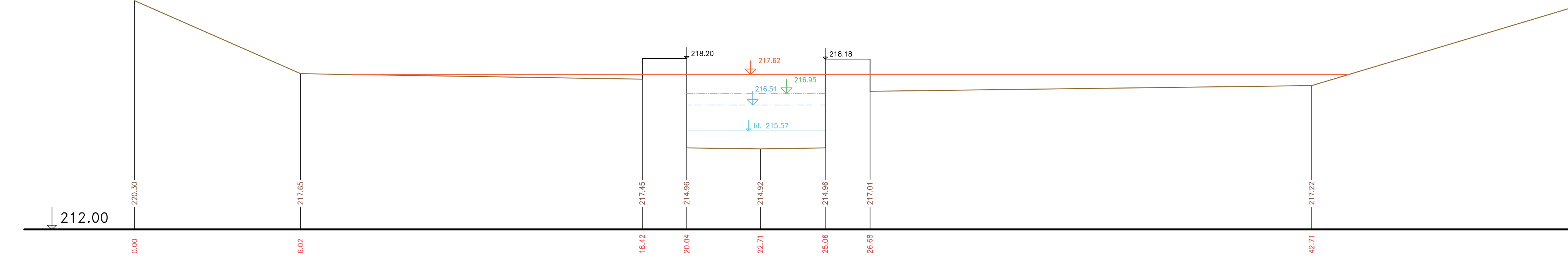
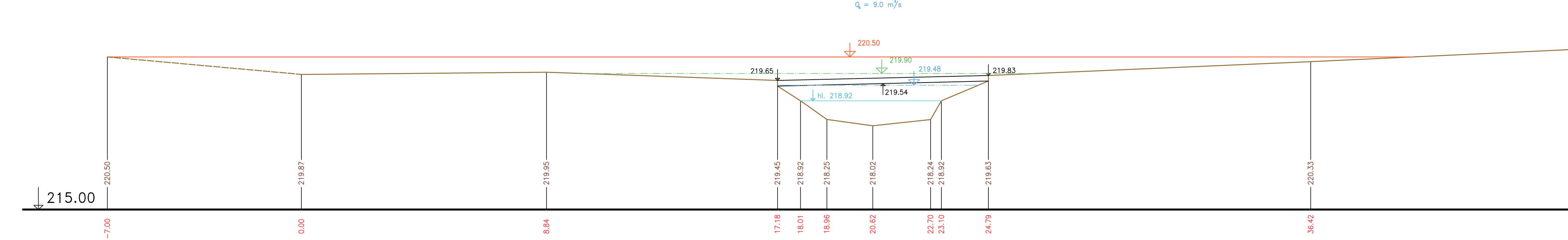


ŘEZY V OBJEKTECH
ROKYTKA
MĚŘ.: 1:100/1:100
15 .ČÁST

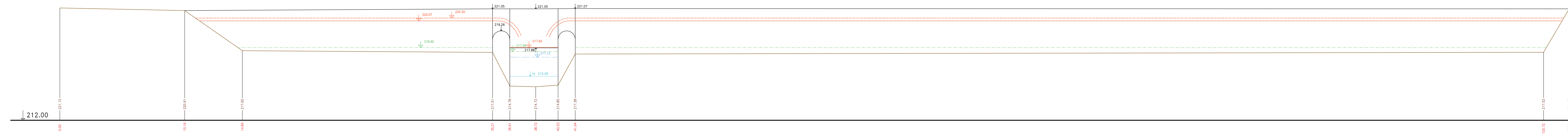
059 km 11.89818
Výpustní objekt poldru



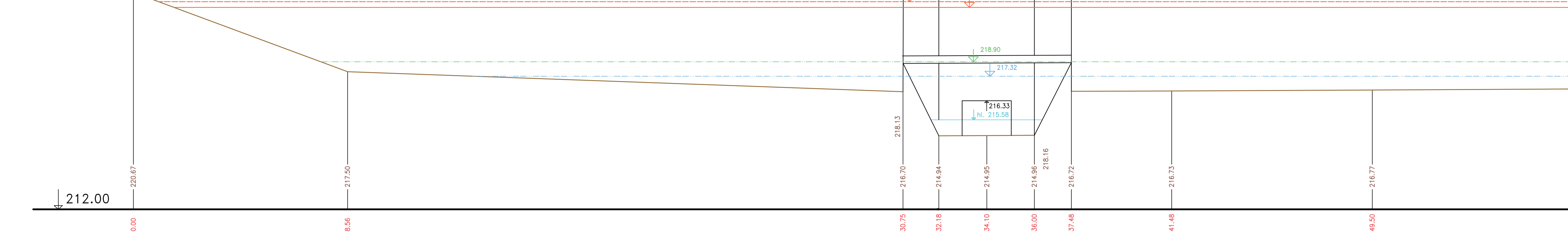
062 km 13.45285
Lávka pro pěší ocelová



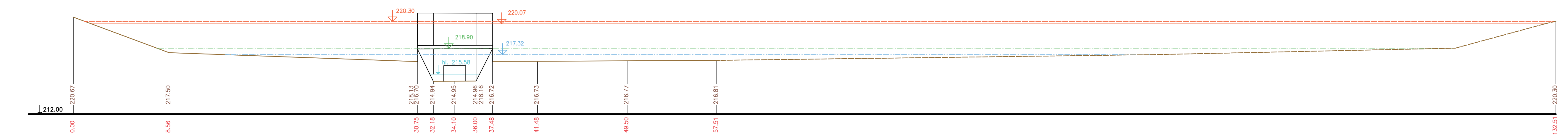
060 km 11.93238
Výpustní objekt poldru



061 km 11.94893
Výpustní objekt poldru



061 km 11.94893 M 1:200/200



- Max. hladina dle hydraulického modelu
- Max. hladina dle manipulačního řádu nádrže
- Terén (zaměření)
- Terén (vynesení ze situace)

Výškový systém Balt p.v.

Název akce: GENEREL TOKU ROKYTKA - II. etapa			
Název přílohy: Příčné řezy v objektech - Rokytky	Měřítko: 1 : 100/100		
Číslo přílohy: 15. část O59 - O62		3.1.4.15	