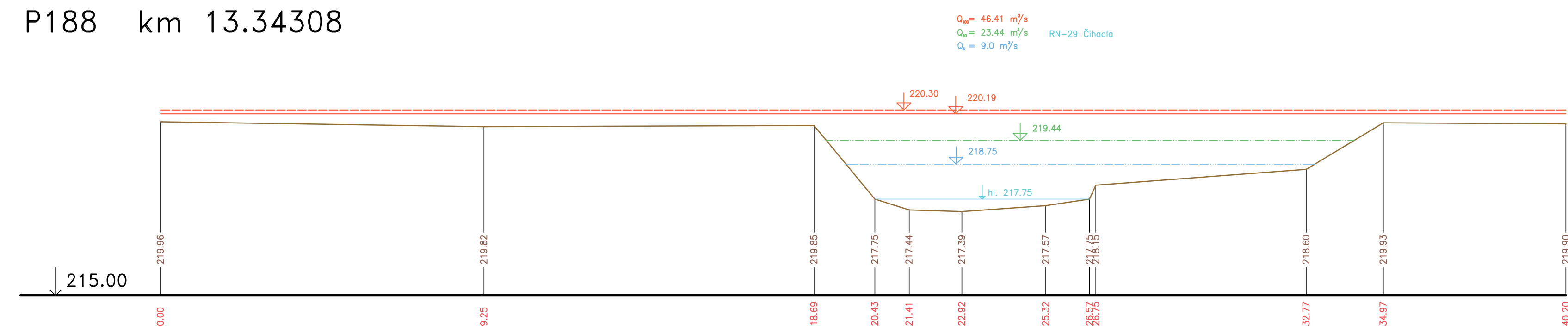
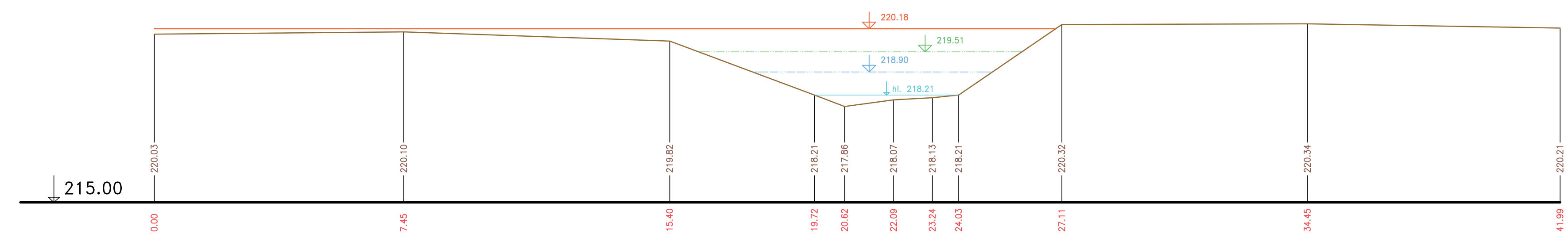


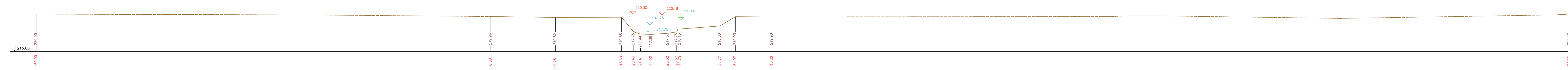
PŘÍČNÉ PROFILY  
ROKYTKA  
MĚŘ.: 1:100/1:100  
47. ČÁST




P189 km 13.39125



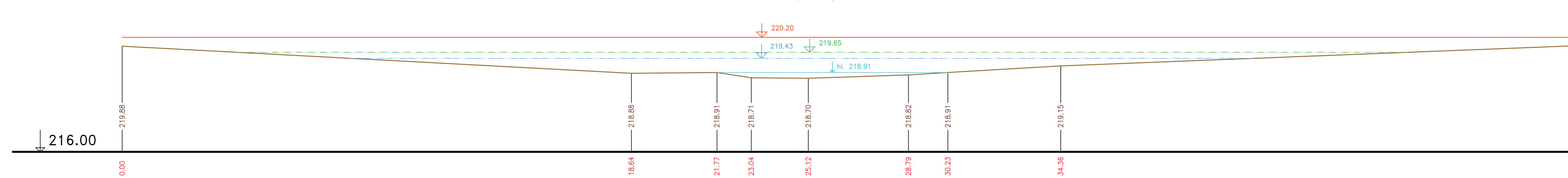
P188 km 13.34308 M 1:200/200



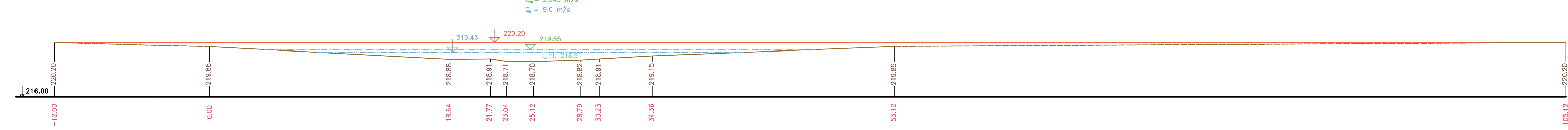
P189 km 13.39125 M 1:200/200



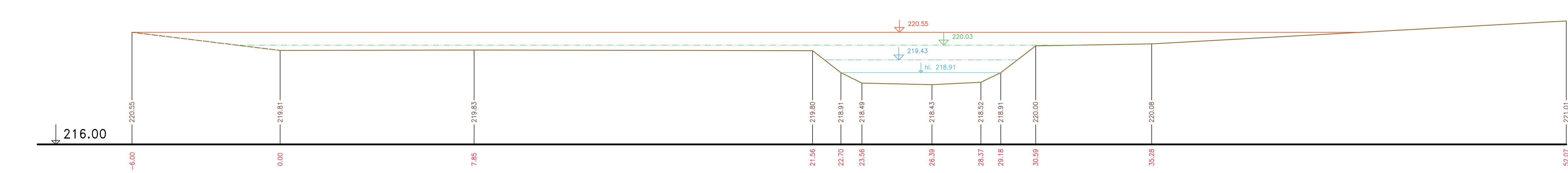
P190 km 13.42351



P190 km 13.42351 M 1:200/200



P191 km 13.50223



— Terén (zaměření)  
- - - Terén (vynesení ze situace)

Výškový systém Balt p.v.

Název díla: <b>GENEREL TOKU ROKYTKA - II. etapa</b>		Měřítko: <b>1 : 100/100</b>
Název přílohy: Příčné řezy korytem - Rokytká		
47. část P188 - P192		Číslo přílohy: <b>3.1.2.47</b>