PŘÍČNÉ PROFILY
ROKYTKA
MĚŘ.: 1:100/1:100
43. ČÁST

P173 km 12.55918



P175 km 12.67461



P174 km 12.59619



P176 km 12.71626



P173 km 12.55918 M 1:200/200

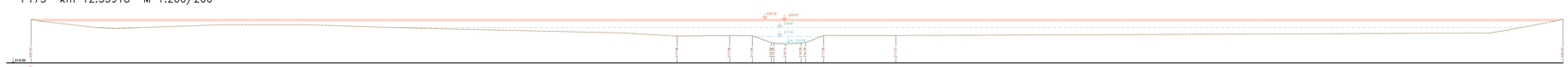

P174 km 12.59619 M 1:200/200

P176 km 12.71626 M 1:200/200
– lomený řez

P175 km 12.67461 M 1:200/200
– lomený řez



Max. hladina dle hydraulického modelu
Max. hladina dle manipulačního řádu nádrže
Terén (zaměření)
Terén (vynesení ze situace)

Výškový systém Balt p.o.

Název stavby: GENEREL TOKU ROKYTKA - II. etapa	
Název přílohy: Příčné řezy korytem - Rokytka	Měřítko: 1 : 100/100
43. část P173 - P176	Číslo přílohy: 3.1.2.43