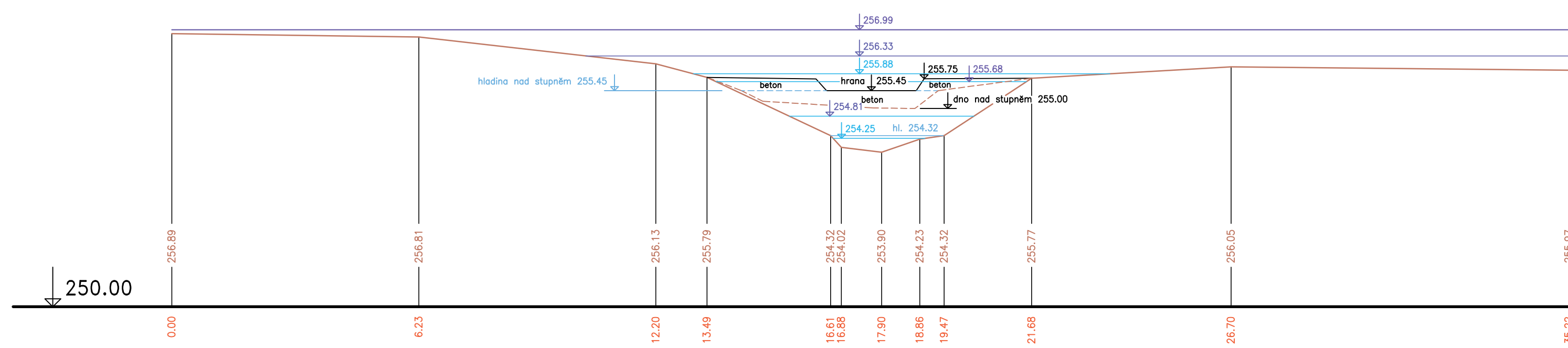


O 97 km 21.11853

Betonový stupeň (š=1.05m)

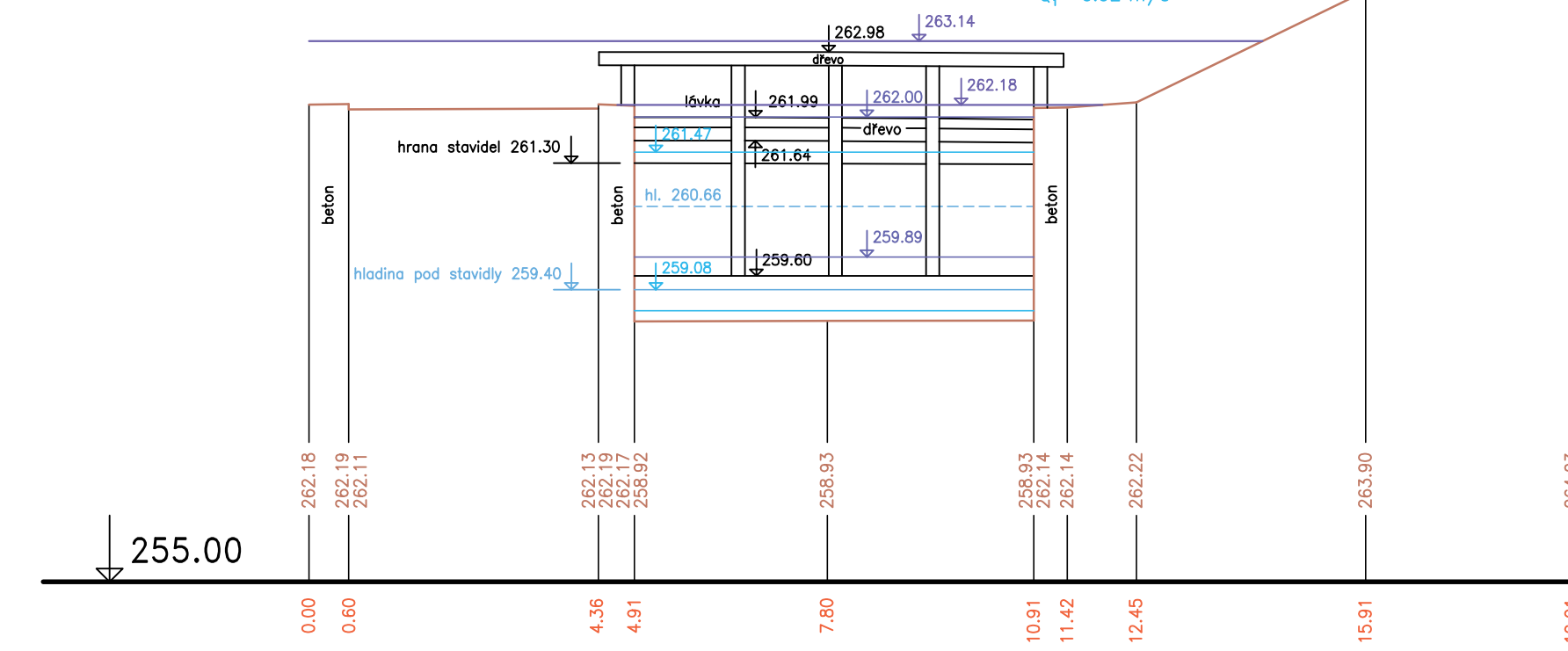
$Q_{w0}=35.05 \text{ m}^3/\text{s}$
 $Q_s=8.28 \text{ m}^3/\text{s}$
 $Q_i=0.92 \text{ m}^3/\text{s}$



O 99 km 21.16421

Stavido s lávkou pro pěší (š=0.80m)

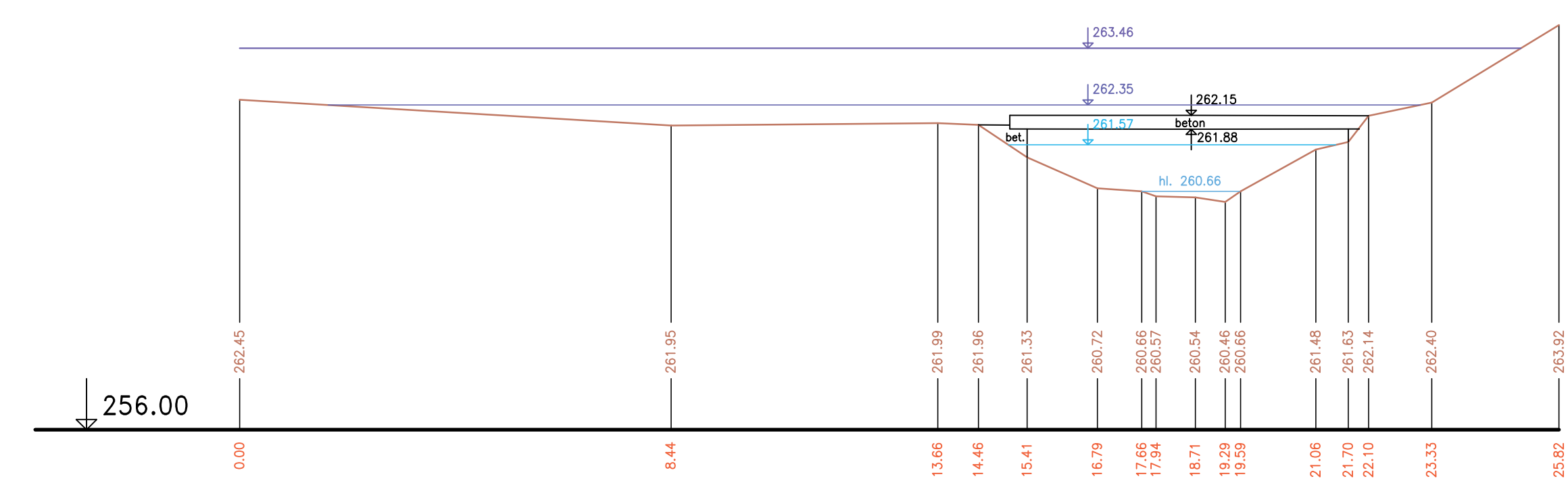
$Q_{w0}=35.10 \text{ m}^3/\text{s}$
 $Q_s=8.28 \text{ m}^3/\text{s}$
 $Q_i=0.92 \text{ m}^3/\text{s}$



O 100 km 21.46295

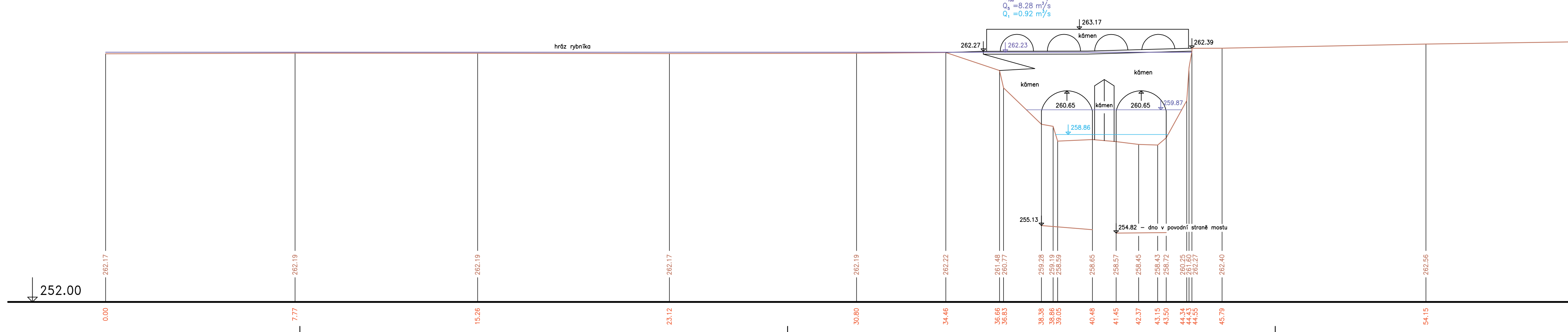
Betonová s lávka pro pěší (š=1.50m)

$Q_{w0}=36.44 \text{ m}^3/\text{s}$
 $Q_s=9.05 \text{ m}^3/\text{s}$
 $Q_i=1.17 \text{ m}^3/\text{s}$



O 98 km 21.14230

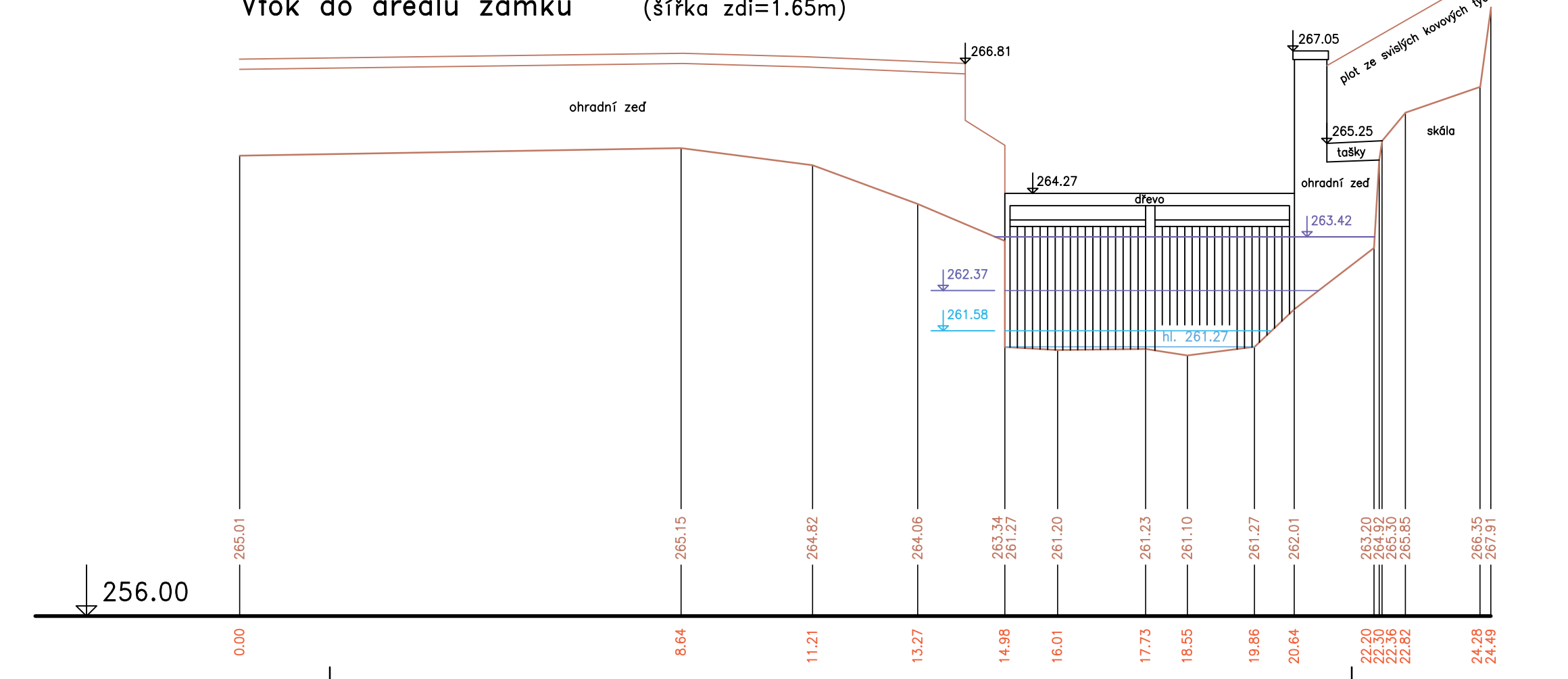
Kamenný most se šikmým skalním stupněm (š=4.90m)



O 101 km 21.49648

Vtok do areálu zámku (šířka zdi=1.65m)

$Q_{w0}=36.14 \text{ m}^3/\text{s}$
 $Q_s=9.06 \text{ m}^3/\text{s}$
 $Q_i=1.17 \text{ m}^3/\text{s}$



Výškový systém Balt p. v.		ZMĚNA 01 - 09.2004
Název akce :	Generel Rokytky - I. etapa	
Název přílohy :	Příčné řezy v objektech - část 5	Mřítko : 1:100/100
		Číslo přílohy : 8.5